

GRAD OTOK

Naziv prostornog plana: IZMJENE I DOPUNE URBANISTIČKOG PLANA UREĐENJA CENTAR I. U OTOKU


Naziv kartografskog prikaza: PROMETNA, ULIČNA I KOMUNALNA INFRASTRUKTURNA MREŽA PROMET

Broj kartografskog prikaza: **2.A.** Mjerilo kartografskog prikaza: **1 : 2000**
 Odluka Gradskog vijeća Grada Otoka o izradi Izmjena i dopuna Urbanističkog plana uređenja Centar I. u Otoku: "Službeni vjesnik" Vukovarsko-srijemske županije, broj 01/21
 Odluka Gradskog vijeća Grada Otoka o donošenju Izmjena i dopuna Urbanističkog plana uređenja Centar I. u Otoku: "Službeni vjesnik" Grada Otoka, broj 03/21

Javna rasprava objavljena je u "Glasu Slavonije":
25. veljače 2021. godine
 Javni uvid održan je:
od 27. veljače do 06. ožujka 2021. godine

Pečat tijela odgovornog za provođenje javne rasprave:
 M.P.

Josip Sarić, dipl.ing.

Pravna osoba koja je izradila plan:
 **CPA CENTAR ZA PROSTORNO UREĐENJE I ARHITEKTURU d.o.o.**

Pečat pravne osobe koja je izradila plan:
 M.P.

Tomislav Dolečki, dipl.ing.arh.

Pečat odgovorne voditeljice izrade Nacrta prijedloga Izmjena i dopuna Urbanističkog plana uređenja Centar I. u Otoku:
 M.P.

Dora Dolečki Glasinović, dipl.ing.arh.
 ovlaštena arhitektica urbanistica

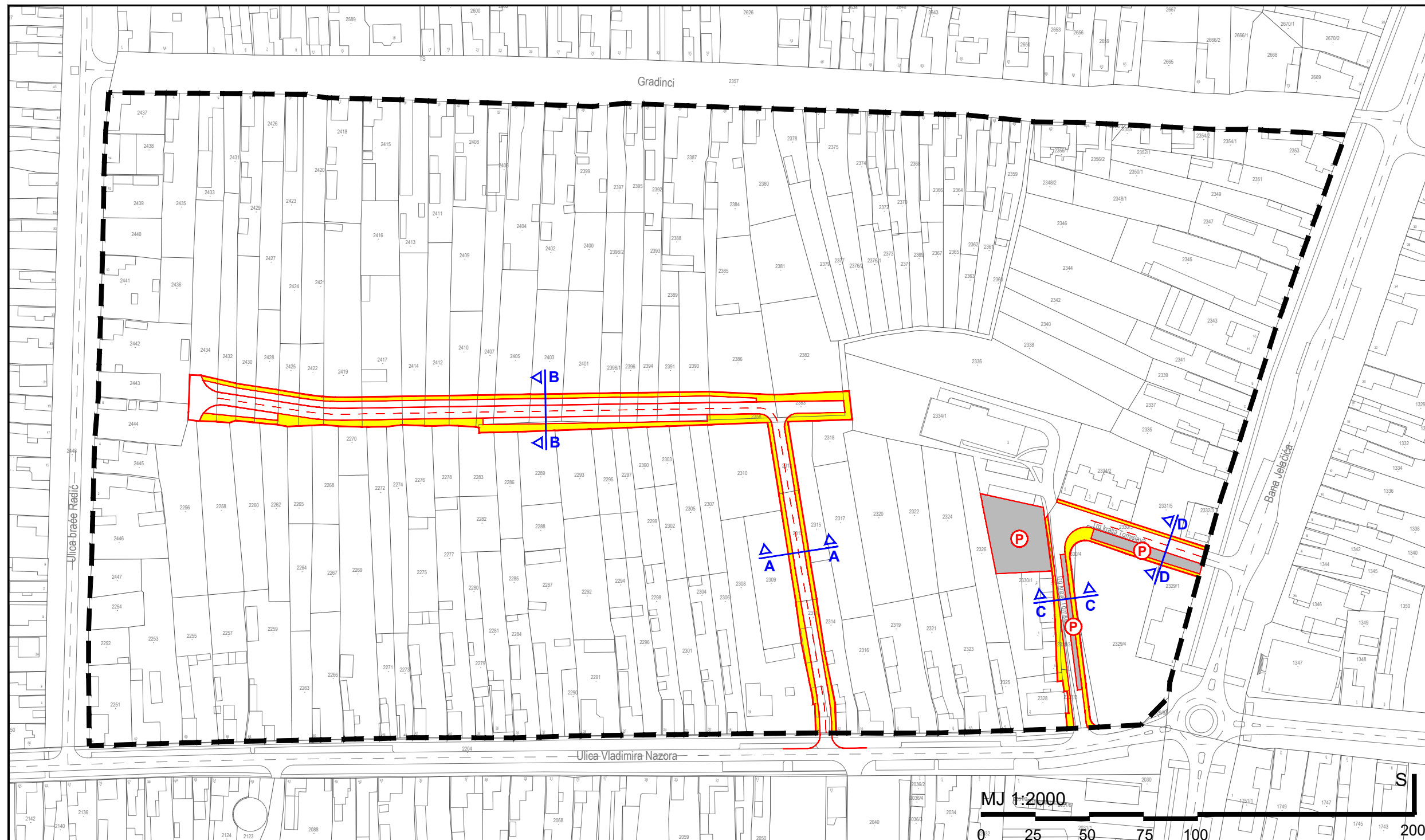
Stručni tim u izradi plana:
 1. Neda Kaminski - Kirš, dipl.ing.arh.
 2. Tomislav Dolečki, dipl.ing.arh.
 3. Dora Dolečki Glasinović, dipl.ing.arh.
 4. mr.sc. Zrinka Tadić, dipl.ing.arh.
 Suradnja u izradi plana:
 1. Igor Grubišić, dipl.ing.građ.
 2. Barbara Vajdić, dipl.oec.
 3. Josip Štefčić, dipl.iur.

Pečat Gradskog vijeća Grada Otoka:
 M.P.



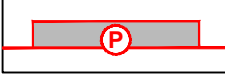

Milenko Drlječan

Istovjetnost ovog prostornog plana s izvornikom ovjerava:

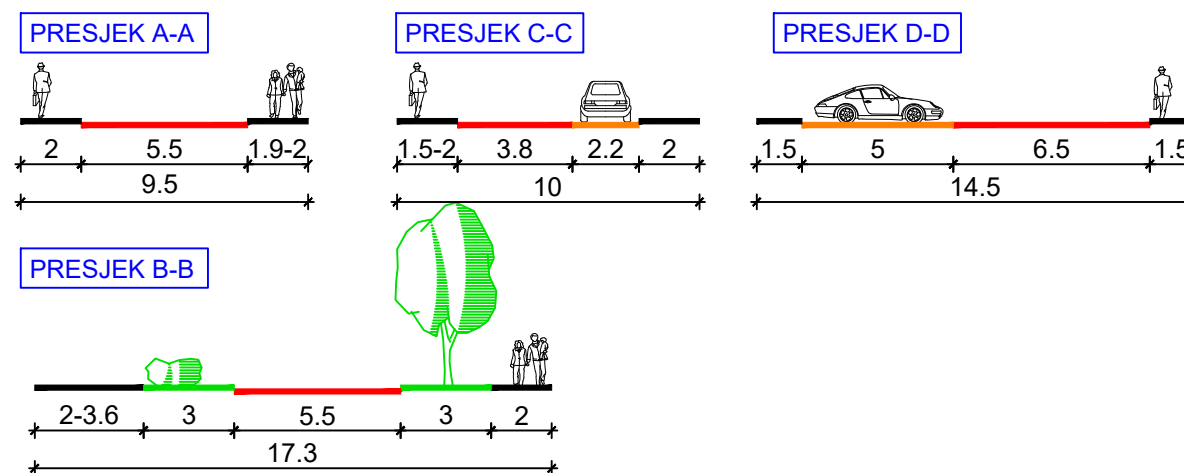
(ime, prezime, potpis)



TUMAČ ZNAKOVA

	GRANICE GRANICA OBUHVATA UPU-a
	PROMET CESTOVNI PROMET
	JAVNO PARKIRALIŠTE
	KARAKTERISTIČAN PRESJEK PROMETNICE

KARAKTERISTIČNI PROFILI PROMETNICA MJ 1:250



koina površina pješačka površina
 parkiralište zelenilo - drvojed