

SLUŽBENI VJESNIK GRADA OTOKA

ISSN 2706-509X

Broj 10	OTOK, 19. srpnja 2024.	GODINA V
---------	------------------------	----------

AKTI GRADSKOG VIJEĆA

Na temelju članka 35. st. 1. točke 5. Zakona o lokalnoj i područnoj (regionalnoj) samoupravi (NN 33/01, 60/01, 129/05, 103/97, 125/09, 150/11, 144/12,19/13, 137/15, 123/17, 98/19, 144/20), članka 7., 9., 12. i 14. Zakona o ustanovama (NN 76/93, 29/97, 47/99, 35/08, 127/19 i 151/22), članka 8. i 9. st. 3. Zakona o predškolskom odgoju i obrazovanju (NN 10/97, 107/07, 94/13, 98/19, 57/22 i 101/23), članka 21. Statuta Grada Otoka (Službeni vjesnik Vukovarsko-srijemske županije broj 14/09, 4/13, 6/18 i Službeni vjesnik Grada Otoka, broj 2/20, 2/21 i 3/21), Gradsko vijeće Grada Otoka, na 39. sjednici održanoj 18. srpnja 2024. godine, donosi

ODLUKU

**o izmjenama i dopunama Odluke
o osnivanju Dječjeg vrtića Pupoljak Otok**

Članak 1.

Ovom Odlukom mijenja se Odluka o osnivanju Predškolske ustanove Pupoljak Otok KLASA: 601-01/95-

01/16 URBROJ: 2188/19 od 18. svibnja 1995. godine i Odluka o izmjenama i dopunama Odluke o osnivanju Dječjeg vrtića Pupoljak Otok od 14. svibnja 2020. godine KLASA: 601-01/20-01/04 URBROJ: 2188/08-02/1-20-5 na način da se u članku 3. dodaje novi stavak koji glasi:

„Dječji vrtić ima područni objekt koji nema svojstvo ni status pravne osobe, a u pravnom prometu djeluje pod nazivom ustanove Dječji vrtić Pupoljak Otok i nazivom područnog objekta Čudesna šuma, a sjedište joj je na adresi Matije Gupca 17, 33254 Vrbanja.“

Članak 2.

U članku 6. navedene Odluke dodaje se novi stavak 3. koji glasi:

„Općina Vrbanja osigurava prostor i opremu za trajno obavljanje predškolske djelatnosti sukladno standardima i normativima rada propisanim Državnim pedagoškim standardom predškolskog odgoja i naobrazbe za obavljanje djelatnosti u područnom objektu Čudesna šuma u Vrbanji.“

Članak 3.

U preostalom dijelu Osnivački akt ustanove - Odluka o osnivanju ustanove ostaje neizmijenjen i na snazi.

Članak 4.

Ova Odluka stupa na snagu prvog dana od dana objave u Službenom vjesniku Grada Otoka.

REPUBLIKA HRVATSKA
VUKOVARSKO-SRIJEMSKA ŽUPANIJA
GRAD OTOK
GRADSKO VIJEĆE
KLASA: 601-01/24-01/06
URBROJ: 2196-3-01/1-24-3
Otok, 18. srpnja 2024. godine

PREDSJEDNIK
GRADSKOG VIJEĆA
Stjepan Topalović

Gradsko vijeće Grada Otoka na 39. sjednici održanoj 18. srpnja 2024. godine, temeljem članka 35. Zakona o lokalnoj i područnoj (regionalnoj) samoupravi („Narodne novine“, broj 33/01, 60/01, 129/05, 109/07, 125/08, 36/09, 150/11, 144/12, 19/13, 137/15, 123/17, 98/19, 144/20), članka 21. Statuta Grada Otoka (Službeni vjesnik Vukovarsko-srijemske županije, broj 14/09, 4/13 i 6/18 i Službeni vjesnik Grada Otoka, broj 2/20, 2/21 i 3/21), donosi

ODLUKU

**o prodaji i prijenosu poslovnih udjela
trgovačkog društva POLET društvo s ograničenom
odgovornošću za cestovni prijevoz putnika i prateće
djelatnosti u prometu
POLET d.o.o.**

Članak 1.

Temeljem Procjene vrijednosti društva Polet d.o.o. za cestovni prijevoz putnika i prateće djelatnosti u prometu od 24. travnja 2024. godine, izrađene po tvrtki Ž.A.D. d.o.o. za revizorske usluge, Požeška 3/A, Kaptol i Izvješća o

provedenom postupku procjene vrijednosti Društva POLET d.o.o. Vinkovci, Trg Kralja Tomislava 1, OIB 49026633125, MBS 030031058, a koje je prihvaćeno na Skupštini Društva POLET d.o.o. održanoj dana 6. lipnja 2024. godine pokreće se postupak prodaje i prijenosa dijela poslovnih udjela društva POLET d.o.o., člana društva Grada Otoka, Otok, Trg kralja Tomislava 6 A, OIB 70233583656, upisan u knjizi poslovnih udjela pod rednim brojem 7, kako slijedi:

GRAD OTOK, OIB 70233583656, Otok, Trg kralja Tomislava 6 A, imatelj jednog (1) poslovnog udjela nominalnog iznosa 1.660.800,00 kuna (milijunšestošesdeset-tisućaiosamstokuna), unesen djelomično u novcu, stvarima i pravima, a što čini 6,93 % temeljnog kapitala društva POLET društvo s ograničenom odgovornošću za cestovni prijevoz putnika i prateće djelatnosti u prometu, POLET d.o.o. odnosno 220.426,04 eura (dvjestodvadesettisućaičetrestodvadesetšesteura i četiri centa) – fiksni tečaj konverzije 7,53450)

Članak 2.

Dopušta se prodaja i prijenos jednog (1) poslovnog udjela nominalnog iznosa 1.660.800,00 kuna (milijunšestošesdesettisućaiosamstokuna) odnosno 220.426,04 eura (dvjestodvadesettisućaičetrestodvadesetšesteura i četiri centa) – fiksni tečaj konverzije 7,53450 trgovačkog društva POLET društvo s ograničenom odgovornošću za cestovni prijevoz putnika i prateće djelatnosti u prometu, POLET d.o.o. Vinkovci, Trg Kralja Tomislava 1, OIB 49026633125, MBS 030031058, imatelja člana društva Grada Otoka, Otok, Trg kralja Tomislava 6 A, OIB 70233583656.

Članak 3.

Daje se suglasnost Gradu Vinkovci, Vinkovci, B. J. Jelačića 1, OIB 67648791479, da kao većinski vlasnik i član trgovačkog društva Polet društvo s ograničenom odgovornošću za cestovni prijevoz putnika i prateće djelatnosti u prometu, POLET d.o.o., Vinkovci, Trg kralja Tomislava 1, OIB 49026633125, provede postupak prodaje i za poslovni udjel člana društva, Grada Otoka, iz članka 1, ove Odluke, javnim prikupljanjem ponuda, uz isticanje početne cijene utvrđene u Procjeni vrijednosti društva Polet d.o.o. za cestovni prijevoz i prateće djelatnosti u prometu.

Članak 4.

Za člana Povjerenstva za provedbu postupka prodaje trgovačkog društva Polet društvo sa ograničenom odgovor-

nošću za cestovni prijevoz i prateće djelatnosti u prometu, POLET d.o.o., ispred Grada Otoka imenuje se Marko Tadić, zamjenik pročelnika Upravnog odjela za komunalno gospodarstvo, poljoprivredu i pravne poslove Grada Otoka.

Članak 5.

Odluku o odabiru najpovoljnijeg ponuditelja donosi Gradsko vijeće Grada Vinkovaca, uz prethodno pribavljenu suglasnost za prijenos poslovnih udjela danu od strane Skupštine društva POLET d.o.o..

Članak 6.

Daje se ovlaštenje Gradonačelniku Grada Otoka za sklapanje i provedbu Ugovora o prodaji i prijenosu poslovnog udjela iz članka 1. ove Odluke.

Članak 7.

Ova Odluka stupa na snagu osmog dana od dana objave u Službenom vjesniku Grada Otoka.

REPUBLIKA HRVATSKA
VUKOVARSKO-SRIJEMSKA ŽUPANIJA
GRAD OTOK
GRADSKO VIJEĆE
KLASA: 340-04/24-01/14
URBROJ: 2196-3-01/1-24-3
Otok, 18. srpnja 2024. godine

PREDSJEDNIK
GRADSKOG VIJEĆA
Stjepan Topalović

Na temelju članka 39. Zakona o prostornom uređenju („Narodne novine“, broj 153/13, 65/17, 114/18, 38/19, 98/19 i 67/23) i članka 21. Statuta Grada Otoka (Službeni vjesnik Vukovarsko-srijemske županije, broj 14/09, 4/13 i 6/18 i Službeni vjesnik Grada Otoka, broj 2/20, 2/21 i 3/21), Gradsko vijeće Grada Otoka na 39. sjednici održanoj 18. srpnja 2024. godine, donosi


ZAKLJUČAK

o usvajanju Izvješća o stanju u prostoru Grada Otoka za razdoblje 2020. do 2023. godine

1. Usvaja se Izvješće o stanju u prostoru Grada Otoka za razdoblje 2020. do 2023. godine izrađeno od društva Centar za prostorno uređenje i arhitekturu d.o.o. Zagreb, lipanj 2024. godine.
2. Ovaj Zaključak i Izvješće o stanju u prostoru Grada otoka za razdoblje 2020. do 2023. godine objavit će se u Službenom vjesniku Grada Otoka.
3. Ovaj Zaključak stupa na snagu danom donošenja.

REPUBLIKA HRVATSKA
VUKOVARSKO-SRIJEMSKA ŽUPANIJA
GRAD OTOK
GRADSKO VIJEĆE
KLASA: 350-02/24-01/03
URBROJ: 2196-3-01/1-24-3
Otok, 18. srpnja 2024. godine

PREDSJEDNIK
GRADSKOG VIJEĆA
Stjepan Topalović

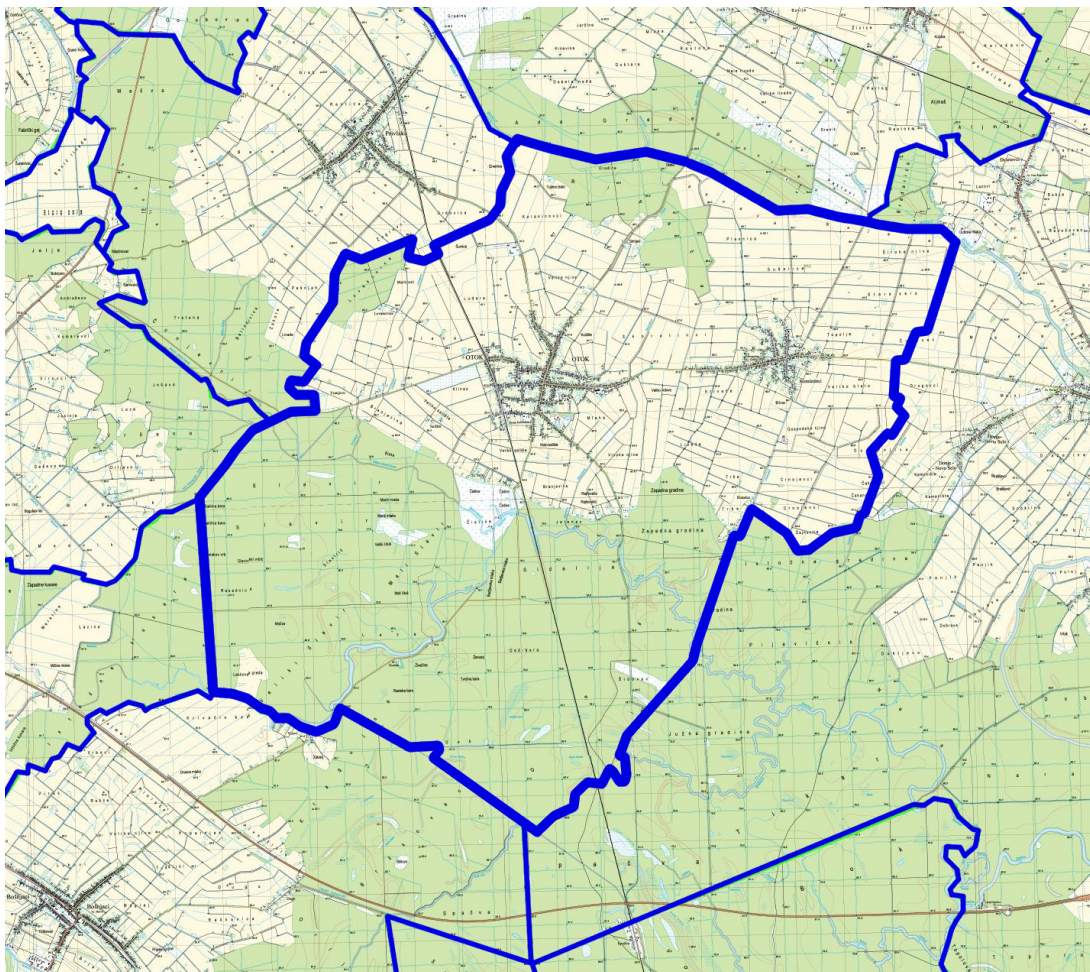


CPA
CENTAR ZA PROSTORNO UREĐENJE
I ARHITEKTURU d.o.o.



GRAD OTOK

Naručitelj:



**IZVJEŠĆE O STANJU U PROSTORU GRADA OTOKA
ZA RAZDOBLJE OD 2020. DO 2023. GODINE**

Otok - Zagreb, srpanj 2024.



CPA
CENTAR ZA PROSTORNO UREĐENJE
I ARHITEKTURU d.o.o.

Odranska 2
10 000 Zagreb

01 6190 332
01 6190 356
cpa@cpa.com.hr
www.cpa.com.hr

IZVJEŠĆE O STANJU U PROSTORU GRADA OTOKA ZA RAZDOBLJE OD 2020. DO 2023. GODINE



Naručitelj:

GRAD OTOK

Gradonačelnik Grada Otoka:

Josip ŠARIĆ, dipl.ing.

UPRAVNI ODJEL ZA KOMUNALNO GOSPODARSTVO, POLJOPRIVREDU I PRAVNE POSLOVE

Pročelnik Upravnog odjela:

Stjepan ABRAMOVIĆ, dipl.iur.

Izvršitelj:

CPA CENTAR ZA PROSTORNO UREĐENJE I ARHITEKTURU d.o.o. Zagreb

Direktor CPA:

Tomislav DOLEČKI, dipl.ing.arh.


Odgovorna voditeljica izrade Nacrta
Izvešća o stanju u prostoru:

Neda KAMINSKI - KIRŠ, dipl.ing.arh.,
ovlaštena arhitektica urbanistica

Stručni tim CPA:

Tomislav DOLEČKI, dipl.ing.arh.
Neda KAMINSKI - KIRŠ, dipl.ing.arh.
mr.sc. Zrinka TADIĆ, dipl.ing.arh.
Dora DOLEČKI GLASINOVIC, dipl.ing.arh.

Otok - Zagreb, srpanj 2024.



CPA
CENTAR ZA PROSTORNO UREĐENJE
I ARHITEKTURU d.o.o.

IZVJEŠĆE O STANJU U PROSTORU GRADA OTOKA ZA RAZDOBLJE OD 2020. DO 2023. GODINE

SADRŽAJ

UVOD

I. POLAZIŠTA

1. Ciljevi izrade Izvješća
2. Zakonodavno - institucionalni okvir
3. Osnovna prostorna obilježja Grada Otoka
4. Grad Otok u okviru prostornoga uređenja Vukovarsko - srijemske županije

II. ANALIZA I OCJENA STANJA I TRENDOVA PROSTORNOG RAZVOJA

1. Prostorna struktura korištenja i namjene površina Grada Otoka
2. Sustav naselja Grada Otoka
3. Gospodarske djelatnosti
4. Opremljenost prostora infrastrukturom
5. Zaštita i korištenje dijelova prostora od posebnog značaja
6. Obvezni prostorni pokazatelji

III. ANALIZA PROVEDBE PROSTORNIH PLANOVA I DRUGIH DOKUMENATA

1. Izrada prostornih planova
2. Provedba prostornih planova
3. Provedba drugih dokumenata koji utječu na prostor
4. Provođenje zaključaka, smjernica, prijedloga za unaprjeđenje, preporuka, aktivnosti odnosno mjera iz prethodnog Izvješća o stanju u prostoru Grada Otoka

IV. PREPORUKE ZA UNAPRJEĐENJE ODRŽIVOG RAZVOJA U PROSTORU SA PRIJEDLOGOM PRIORITYETNIH AKTIVNOSTI

1. Potrebe, mogućnosti i ograničenja daljnjeg održivog razvoja u prostoru Grada Otoka obzirom na okolnosti, sektorska opterećenja i izazove
2. Ocjena potrebe izrade novih i/ili izmjene i dopune postojećih dokumenata prostornoga uređenja Grada Otoka
3. Preporuke mjera i aktivnosti za unaprjeđenje prostornog razvoja

V. IZVORI PODATAKA

**IZVJEŠĆE O STANJU U PROSTORU GRADA OTOKA
ZA RAZDOBLJE OD 2020. DO 2023. GODINE**

UVOD

Izvešće o stanju u prostoru Grada Otoka izrađuje se za razdoblje od četiri godine temeljem članka 39. Zakona o prostornom uređenju (NN 153/13, 65/17, 114/18, 39/19, 98/19 i 67/23) i u skladu s odredbama Pravilnika o sadržaju i obveznim prostornim pokazateljima izvješća o stanju u prostoru (NN 48/14 i 19/15).

Člankom 40. Zakona o prostornom uređenju propisano je da Izvešće o stanju u prostoru sadrži:

- polazišta, analizu i ocjenu stanja i trendova prostornog razvoja,
- analizu provedbe prostornih planova i drugih dokumenata koji utječu na prostor, te
- prijedloge za unaprjeđenje prostornog razvoja s osnovnim preporukama mjera za iduće razdoblje.

Pobliži sadržaj izvješća, obvezni prostorni pokazatelji i način sudjelovanja javnopravnih tijela propisani su Pravilnikom o sadržaju i obveznim prostornim pokazateljima izvješća o stanju u prostoru.

Izvešće o stanju u prostoru na lokalnoj razini izrađuje se u odnosu na prethodno Izvešće grada, odnosno općine, te županijski prostorni plan, druge strateške, razvojne, planske i programske dokumente i pokazatelje koji su od utjecaja na održiv razvoj u prostoru grada, i prostorne planove niže razine.

Za izradu Izvješća koriste se podaci iz informacijskog sustava prostornog uređenja, prostornih planova, službeno objavljeni i dostupni podaci nadležnih tijela i ustanova, te drugih pravnih osoba s javnim ovlastima određenih posebnim propisima, podaci iz usvojenih i objavljenih pojedinih sektorskih strateških, razvojnih, planskih i provedbenih dokumenata i drugi koji su od utjecaja na održiv razvoj u prostoru.

Izradom i donošenjem Izvješća o stanju u prostoru Grada Otoka stvaraju se preduvjeti za unaprjeđenje prostornog razvoja s osnovnim preporukama mjera za iduće razdoblje. Preporuke Izvješća obuhvaćaju mjere i prioritetne aktivnosti u idućem razdoblju u cilju odlučivanja o daljnjem statusu strateških, programskih i planskih smjernica iz važećih prostornih planova i drugih dokumenata koji utječu na prostor, odnosno o njihovom zadržavanju, ukidanju ili promjeni.

Gradsko vijeće Grada Otoka je na svojoj sjednici održanoj 18. srpnja 2024. godine razmotrilo i prihvatilo Izvešće o stanju u prostoru Grada Otoka za razdoblje od 2020. do 2023. godine.

Zaključak o prihvaćanju Izvješća o stanju u prostoru i Izvešće o stanju u prostoru Grada Otoka za razdoblje od 2020. do 2023. godine objavljuju se u "Službenom vjesniku" Grada Otoka.

**IZVJEŠĆE O STANJU U PROSTORU GRADA OTOKA
ZA RAZDOBLJE OD 2020. DO 2023. GODINE**

I. POLAZIŠTA

1. Ciljevi izrade Izvješća

Izvješće o stanju u prostoru Grada Otoka je temeljni dokument koji analizira stanje u prostoru i osnovna prostorna obilježja za proteklo razdoblje (od 2020. do 2023. godine). Zakonom o prostornom uređenju (NN 153/13, 65/17, 114/18, 39/19, 98/19 i 67/23) za jedinice lokalne samouprave propisana je obveza izrade Izvješća kao četverogodišnjeg dokumenta praćenja stanja u prostoru.

Osnovna svrha izrade Izvješća je stvaranje dokumenta u kojem će, na temelju stvarnih podataka i analiza, biti definirane potrebe i mogućnosti promatranog prostora te predložene aktivnosti za što učinkovitije unapređenje održivog razvoja za naredno razdoblje.

Izradom i donošenjem ovog Izvješća kao obveznog dokumenta praćenja stanja u prostoru stvaraju se preduvjeti za daljnju izradu svih dokumenata prostornog uređenja, eventualno potrebnih izmjena i dopuna istih, kao i procjenu potrebe izrade drugih strateških i razvojnih odluka i dokumenata Grada Otoka.

Izrada Izvješća temelji se na činjenici da je svaki prostor jedinstven i specifičan u svakom segmentu svog postojanja, kako u odnosu na geoprometni položaj, razinu društvene i gospodarske razvijenosti u odnosu na Državu i Županiju tako i u odnosu na ostale prostorne pokazatelje.

Temeljne sastavnice Izvješća o stanju u prostoru su:

- analitički dio kojim se utvrđuje stanje u prostoru (analiza stanja u prostoru, analiza stanja i trendova prostornog razvoja, analiza izrade i provođenja dokumenata prostornog uređenja i drugih dokumenata),
- programski dio koji se utvrđuju smjernice i prioritetne aktivnosti za poboljšanje stanja u prostoru (mogućnosti održivog razvoja u prostoru, ocjena potrebe izrade novih i/ili izmjene i dopune postojećih dokumenata prostornoga uređenja, prijedlog aktivnosti za unaprjeđenje održivog razvoja u prostoru).

Ovo Izvješće izrađeno je na temelju podataka iz informacijskog sustava prostornog uređenja (ISPU), službeno objavljenih i dostupnih podataka nadležnih javnopravnih tijela, te pravnih osoba s javnim ovlastima određenih posebnim propisima, podataka iz usvojenih i objavljenih prostornih planova, sektorskih strateških, razvojnih i ostalih dokumenata koji su od utjecaja na održiv razvoj u prostoru.

**IZVJEŠĆE O STANJU U PROSTORU GRADA OTOKA
ZA RAZDOBLJE OD 2020. DO 2023. GODINE**

2. Zakonodavno - institucionalni okvir

U izradi ovog Izvješća ugrađeni su osnovni zakonski propisi koji direktno utječu na određene aktivnosti u domeni prostornog uređenja:

- Zakon o prostornom uređenju, NN 153/13, 65/17, 114/18, 39/19, 98/19 i 67/23
- Zakon o područjima županija, gradova i općina u Republici Hrvatskoj, NN 86/06, 125/06 - ispravak, 16/07 - ispravak, 95/08 - Odluka USRH, 46/10 - ispravak, 145/10, 37/13, 44/13, 45/13 i 110/15
- Zakon o zaštiti i očuvanju kulturnih dobara, NN 69/99, 151/03, 157/03 - ispravak, 100/04, 87/09, 88/10, 61/11, 25/12, 136/12, 157/13, 152/14, 98/15, 44/17, 90/18, 32/20, 62/20, 117/21 i 114/22
- Zakon o zaštiti prirode, NN 80/13, 15/18, 14/19 i 127/19
- Uredba o ekološkoj mreži i nadležnostima javnih ustanova za upravljanje područjima ekološke mreže, NN 80/19 i 119/23
- Zakon o zaštiti okoliša, NN 80/13, 153/13, 78/15, 12/18 i 118/18
- Zakon o poljoprivrednom zemljištu, NN 20/18, 115/18, 98/19 i 44/22
- Zakon o šumama, NN 68/18, 115/18, 98/19, 32/20, 145/20 i 101/23
- Zakon o cestama, NN 84/11, 22/13, 54/13, 148/13, 92/14, 110/19, 144/21 i 114/22
- Odluka o razvrstavanju javnih cesta, NN 59/23, 64/23, 71/23 i 97/23
- Uredba o razvrstavanju željezničkih pruga, NN 84/21
- Zakon o komunalnom gospodarstvu, NN 68/18, 110/18 i 32/20
- Zakon o elektroničkim komunikacijama, NN 76/22
- Zakon o energetske učinkovitosti, NN 127/14, 116/18, 25/20 i 41/21
- Zakon o vodama, NN 66/19, 84/21 i 47/23
- Zakon o zaštiti zraka, NN 127/19 i 44/22
- Zakon o zaštiti od buke, NN 30/09, 55/13, 153/13, 41/16, 114/18 i 14/21
- Zakon o gospodarenju otpadom, NN 84/21
- Zakon o sustavu civilne zaštite, NN 82/15, 118/18, 31/20, 20/21 i 114/22
- Zakon o obrani, NN 73/13, 75/15, 27/16, 110/17, 30/18 i 70/19

3. Osnovna prostorna obilježja Grada Otoka**3.1. TERITORIJALNI USTROJ**

Prema Zakonu o područjima županija, gradova i općina u Republici Hrvatskoj (NN 86/06, 125/06, 16/07, 95/08, 46/10, 145/10, 37/13, 44/13, 45/13 i 110/15) Grad Otok je jedinica lokalne samouprave u sastavu Vukovarsko - srijemske županije. Administrativni teritorij Grada Otoka čine 2 naselja: Otok i Komletinci.

Grad Otok nalazi se u središnjem dijelu Vukovarsko - srijemske županije, a susjedne jedinice lokalne samouprave su:

- na zapadu: Grad Županja, Općina Gradište i Općina Privlaka,
- na sjeveru: Općina Stari Jankovci.
- na istoku: Općina Nijemci,
- na jugu: Općina Bošnjaci

Prema Nacionalnoj klasifikaciji prostornih jedinica za statistiku 2012. (NN 96/12 i 102/12) Grad Otok i Vukovarsko - srijemska županija ulaze u sastav statističke regije Kontinentalna Hrvatska.

**IZVJEŠĆE O STANJU U PROSTORU GRADA OTOKA
ZA RAZDOBLJE OD 2020. DO 2023. GODINE**

3.2. GEOGRAFSKA OBILJEŽJA ¹**GEPROMETNI POLOŽAJ**

Povoljan središnji položaj Grada Otoka u Bosutskoj nizini kroz povijest je bio različito valoriziran ali je uvijek imao određene funkcije i osobine područnog centra. Otok je danas preko Privlake povezan s Vinkovcima a preko Vrbanje, Drenovaca i Gunje sa Brčkim (tzv. "Šokačka magistrala"). Cestovni pravci od Otoka preko Komletinaca vode do Općine Nijemci, preko Bosuta do Slakovaca u Općini Stari Jankovci, te na zapad do državne ceste Vinkovci - Županja.

Od 1886. godine Otok ima i željezničku postaju na pruzi Vinkovci - Gunja.

Valorizacija geografskog i geoprometnog položaja, uz najnovije procese urbanizacije i gospodarskog razvoja, komparativne su prednosti koje Grad Otok čine atraktivnim i značajnim urbanim žarištem u Vukovarsko - srijemskoj županiji.

RELJEF

Grad Otok zauzima središnji dio Bosutske nizine koja pejzažnom strukturom odražava pretežno panonska obilježja i izraziti nizinski karakter prostora. Bosutska nizina predstavlja jasno omeđenu izdvojenu prostornu cjelinu, koju na sjeveru zatvaraju rubovi Đakovačkog i Vukovarskog prapornog ravnjaka, na jugu rijeka Sava, dok su zapadna i istočna međa određene pejzažnim razlikama rubova nizina prema susjednim krajevima.

Područje Grada Otoka karakterizira ravničarski reljef vrlo malih visinskih razlika (od oko 85,0 m n.v. na sjeveru do oko 80,0 m n.v. na jugu). Lokalna topografija i geografski položaj odredili su smještaj i važnost naselja na prostoru Bosutske nizine jer su se u naseljavanju prostora prvenstveno tražili pogodni prostori za obradu zemlje, tako da su se naselja Otok i Komletinci razvila na najvišim dijelovima ocjeditog terena u tipičnom podvodnom prostoru Bosutske nizine.

PRIRODNI RESURSI

Na području Grada Otoka mogu se izdvojiti četiri skupine tala s različitim pogodnostima za obradu:

- dobro obrađivana tla u vidu tipičnog i semiglejnog černozema na praporu, eutrično smeđe tlo, aluvijalno tlo obranjeno od poplava te eutrično smeđe tlo na praporu, zastupljena na području istočno od Komletinaca;
- umjereno ograničena obradiva tla (rigolana tla na praporu, lesirana tla na praporu te semiglejna i pseudoglejna tla), a rasprostranjena na sjevernom dijelu Grada Otoka;
- ograničeno obradiva tla poput sirozema na praporu i pseudogleja na zaravni, zastupljenih na nekoliko izdvojenih lokacija južno od Otoka i Komletinaca;
- tla privremeno nepogodna za obradu (halomorfna tla, aluvijalna tla, ritska crvenica i močvarno glejna tla), rasprostranjena na južnom dijelu Grada Otoka koji ima močvarna obilježja.

Vrijedan prirodni resurs Grada Otoka su visokokvalitetne vrste hrasta lužnjaka. Spačvanski šumski bazen najveća je cjelovita šumom hrasta lužnjaka u Hrvatskoj i Europi. U njoj su, pored hrasta lužnjaka, još zastupljeni poljski jasen, nizinski brijest, obični grab i klen.

Kroz Spačvanski šumski bazen protječu vodotoci Bosut, Spačva, Virovi, Lubnja i Studva, a naročitu prirodnu i pejzažnu vrijednost predstavlja vodotok Virovi.

¹ izvor: Prostorni plan uređenja Grada Otoka

**IZVJEŠĆE O STANJU U PROSTORU GRADA OTOKA
ZA RAZDOBLJE OD 2020. DO 2023. GODINE**

3.4. DEMOGRAFSKA OBILJEŽJA

Grad Otok je prema službenim rezultatima popisa 2021. godine imao ukupno 4.899 stanovnika, od čega je 3.571 ili 72,9% nastanjeno u Otoku, a 1.328 ili 27,1% u Komletincima.²

PROMJENE BROJA STANOVNIKA OD 1857. DO 2021. GODINE

Od prvog popisa broja stanovnika 1857. godine pa do popisa 2021. godine najveći broj stanovnika na području Grada Otoka popisan je 1991. (7.924 stanovnika), te rezultati popisa 2021. pokazuju da se u posljednjih trideset godina broj stanovnika smanjio za 3.025, odnosno za 38,2%.

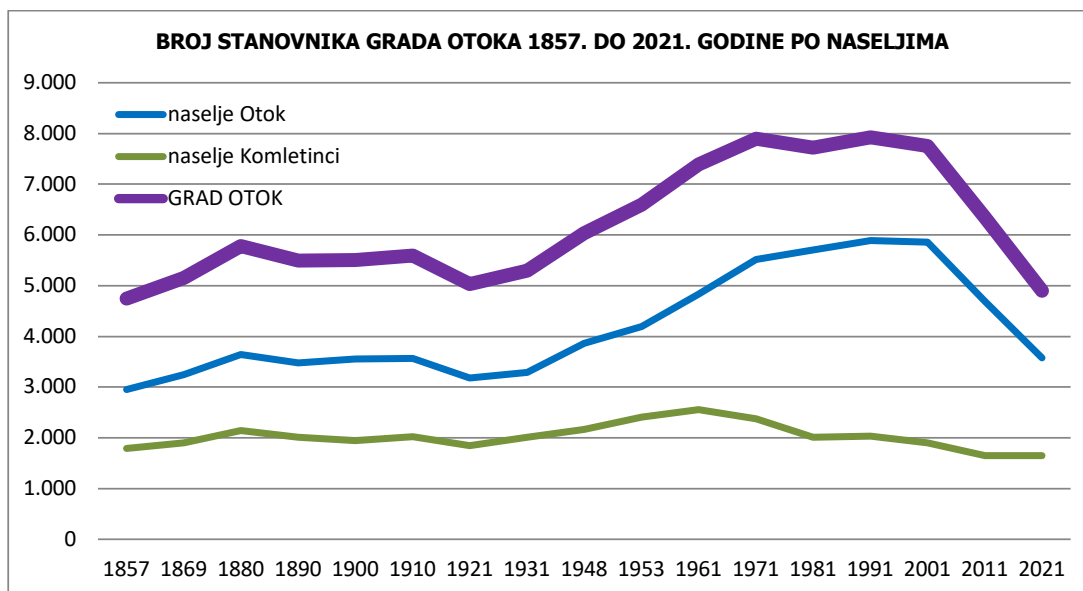
U proteklom međupopisnom razdoblju (2011. - 2021.) zabilježen je značajan pad broja stanovnika Grada Otoka za 1.444 osobe, odnosno za 22,8%.

Tablica 1. - PROMJENE BROJA STANOVNIKA NA PODRUČJU GRADA OTOKA
U RAZDOBLJU OD 1857. DO 2021. GODINE

	1857	1869	1880	1890	1900	1910	1921	1931	1948	1953	1961	1971	1981	1991	2001	2011	2021
Komletinci	1.793	1.899	2.140	2.016	1.945	2.022	1.850	2.006	2.168	2.407	2.556	2.377	2.014	2.035	1.897	1.649	1.328
Otok	2.952	3.250	3.637	3.475	3.555	3.568	3.184	3.295	3.868	4.193	4.838	5.519	5.707	5.889	5.858	4.694	3.571
GRAD OTOK	4.745	5.149	5.777	5.491	5.500	5.590	5.034	5.301	6.036	6.600	7.394	7.896	7.721	7.924	7.755	6.343	4.899

izvori:

- Naselja i stanovništvo Republike Hrvatske 1857. - 2011., Državni zavod za statistiku RH
- Popis stanovništva, kućanstava i stanova 2021. godine, Državni zavod za statistiku RH



izvori podataka:

- Naselja i stanovništvo Republike Hrvatske 1857.-2011., Državni zavod za statistiku RH
- Popis stanovništva, kućanstava i stanova 2021. godine, Državni zavod za statistiku RH

² izvor: Popis stanovništva, kućanstava i stanova 2021. godine, Državni zavod za statistiku RH

**IZVJEŠĆE O STANJU U PROSTORU GRADA OTOKA
ZA RAZDOBLJE OD 2020. DO 2023. GODINE**

POPIS STANOVNIŠTVA, KUĆANSTAVA I STANOVA 2021. GODINE

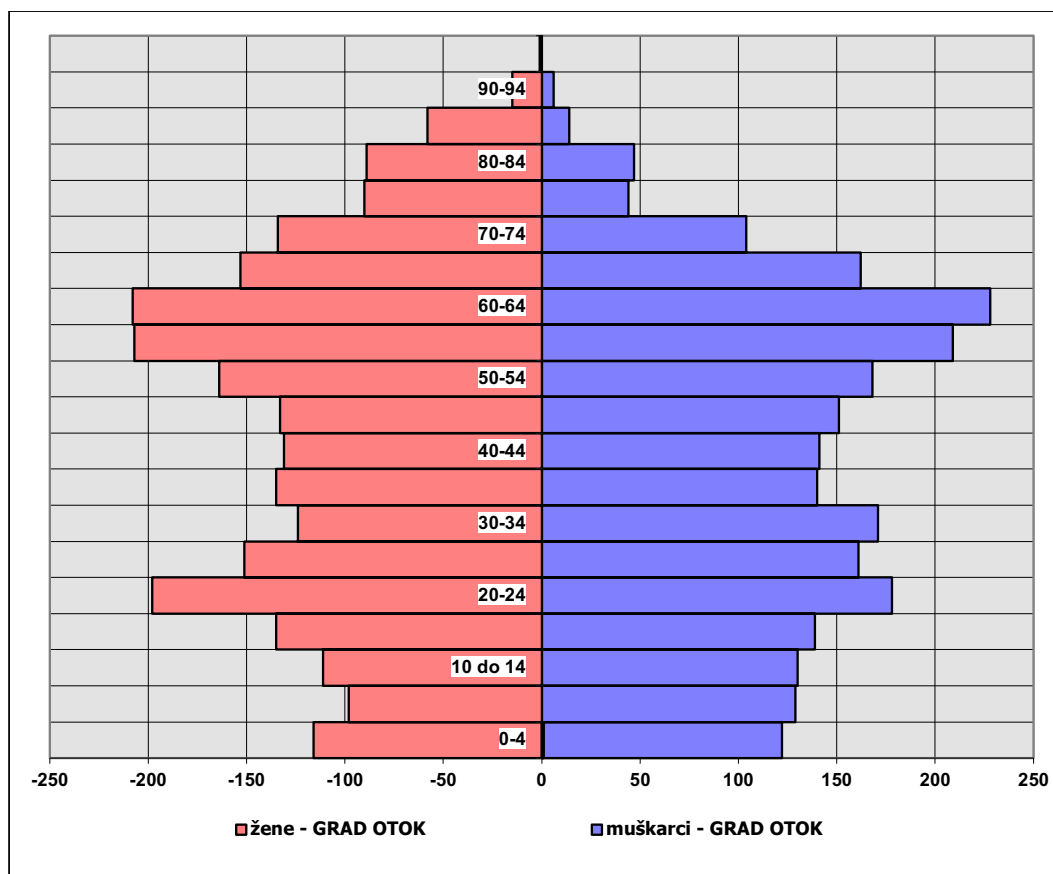
Prema rezultatima Popisa stanovništva 2021. godine demografski pokazatelji Grada Otoka su sljedeći:

Tablica 2. - STANOVNIŠTVO GRADA OTOKA PREMA STAROSTI I SPOLU 2021. GODINE

	spol	ukupno	starost																			
			0-4	5-9	10-14	15-19	20-24	25-29	30-34	35-39	40-44	45-49	50-54	55-59	60-64	65-69	70-74	75-79	80-84	85-89	90-94	95 i više
Komletinci	sv.	1.328	67	62	70	71	111	92	78	72	59	76	103	115	127	65	73	26	32	20	8	1
	m	673	38	30	46	37	59	48	47	34	27	38	51	58	68	36	31	7	14	2	2	-
	ž	655	29	32	24	34	52	44	31	38	32	38	52	57	59	29	42	19	18	18	6	1
Otok	sv.	3.571	171	165	171	203	265	220	217	203	213	208	229	301	313	250	165	108	104	52	13	-
	m	1.775	84	99	84	102	119	113	124	106	114	113	117	151	164	126	73	37	33	12	4	-
	ž	1.796	87	66	87	101	146	107	93	97	99	95	112	150	149	124	92	71	71	40	9	-
GRAD OTOK	sv.	4.899	238	227	241	274	376	312	295	275	272	284	332	416	440	315	238	134	136	72	21	1
	m	2.448	122	129	130	139	178	161	171	140	141	151	168	209	232	162	104	44	47	14	6	-
	ž	2.451	116	98	111	135	198	151	124	135	131	133	164	207	208	153	134	90	89	58	15	1

izvor: Popis stanovništva, kućanstava i stanova 2021. godine, Državni zavod za statistiku Republike Hrvatske

STAROSNA PIRAMIDA ZA GRAD OTOK 2021. GODINE



izvor: Popis stanovništva, kućanstava i stanova 2021. godine, Državni zavod za statistiku Republike Hrvatske

**IZVJEŠĆE O STANJU U PROSTORU GRADA OTOKA
ZA RAZDOBLJE OD 2020. DO 2023. GODINE**

Tablica 3. - STANOVNIŠTVO GRADA OTOKA PREMA NARODNOSTI, POPIS 2021.

Grad Otok	Hrvati	Alban- ci	Austr- ijanci	Boš- njaci	Bug- ari	Crno- gorci	Česi	Mađari	Make- donci	Nijem- ci	Pojaci	Romi	Rumu- nji	Rusi	Rusini	Slo- vac	Slo- venci	Srbi	Talija- ni	Turci	Ukra- jinci	Ostali	Reg. prip.	Vjer- ska prip.	Neras- por.	Ne izjašn- javaju se	Nepoz- nato
broj	4.858	7	-	2	-	-	-	2	1	-	-	1	-	-	1	2	1	5	-	-	3	13	1	-	-	1	1
%	99,16	0,14	-	0,04	-	-	-	0,04	0,02	-	-	0,02	-	-	0,02	0,04	0,02	0,10	-	-	0,06	0,27	0,02	-	-	0,02	0,02

izvor: Popis stanovništva, kućanstava i stanova 2021. godine, Državni zavod za statistiku RH

Tablica 4. - STANOVNIŠTVO GRADA OTOKA PREMA VJERI, POPIS 2021.

	ukupno	katolici	pravos- lavci	protes- tanti	ostali kršćani	musli- mani	židovi	istočne religije	ostale religije	agnos- tici i skeptici	nisu vjernici i ateisti	ne izjaš- njavaju se	nepoz- nato
broj	4.899	4.765	10	1	54	17	-	1	8	5	12	12	14
%	100,00	97,26	0,20	0,02	1,10	0,35	-	0,02	0,16	0,10	0,24	0,24	0,29

izvor: Popis stanovništva, kućanstava i stanova 2021. godine, Državni zavod za statistiku Republike Hrvatske

Tablica 5. - STANOVNIŠTVO GRADA OTOKA PREMA DRŽAVLJANSTVU, POPIS 2021.

	ukupno	hrvatsko		strano	bez državljanstva	nepoznato
		svega	od toga: hrvatsko i drugo			
broj	4.899	4.885	44	13	1	-
%	100,00	99,71	0,90	0,27	0,02	-

izvor: Popis stanovništva, kućanstava i stanova 2021. godine, Državni zavod za statistiku Republike Hrvatske

Tablica 6. - KONTINGENTI STANOVNIŠTVA GRADA OTOKA, POPIS 2021.

	ukupn o	0 - 6 godina	0 - 14 godina	0 - 17 godina	0 - 19 godina	radno spos. (15- 64)	60 i više godina	65 i više godina	75 i više godina	prosje- čna starost	indeks stare- nja	koefici- jent starosti
sv.	4.899	325	706	867	980	3.276	1.357	917	364	42,8	138,5	27,7
m.	2.448	174	381	456	520	1.690	609	377	111	41,1	117,1	24,9
ž.	2.451	151	325	411	460	1.586	748	540	253	44,4	162,6	30,5

izvor: Popis stanovništva, kućanstava i stanova 2021. godine, Državni zavod za statistiku Republike Hrvatske

PRIRODNO KRETANJE STANOVNIŠTVA

Tablica 7. - PRIRODNO KRETANJE STANOVNIŠTVA GRADA OTOKA 2020. DO 2023. GODINE

godina	živo- rođeni	mrtvo- rođeni	umrli	umrla dojenčad	prirodni prirast	brakovi		vitalni indeks (rođeni na 100 umrlih)
						sklopljeni	razvedeni	
2020.	53	1	89	-	-36	33	7	59,6
2021.	50	-	89	-	-39	44	8	56,2
2022.	55	-	73	1	-18	37	3	75,3
2023.3	-	-	-	-	-	-	-	-

izvor: Prirodno kretanje stanovništva Republike Hrvatske - priopćenja, Državni zavod za statistiku RH

³ napomena: Prema Kalendaru objavljivanja statističkih podataka DZS objava priopćenja "Prirodno kretanje stanovništva u 2023." planirana je 23. srpnja 2024. godine, te podaci nisu bili dostupni za izradu ovog Izvješća.

**IZVJEŠĆE O STANJU U PROSTORU GRADA OTOKA
ZA RAZDOBLJE OD 2020. DO 2023. GODINE**

Iz analize prirodnog kretanja stanovništva u proteklom razdoblju evidentno je da Grad Otok ima negativan prirodni prirast, koji u proteklom razdoblju pokazuje tendencije ublažavanja.

Stopa nataliteta (rođeni na 1.000 stanovnika) 2022. godine iznosila je 11,23, a stopa mortaliteta (umrli na 1.000 stanovnika) 14,90.

DOSELJENO I ODESELJENO STANOVNIŠTVO

Tablica 8. - DOSELJENO I ODESELJENO STANOVNIŠTVO GRADA OTOKA 2020. DO 2023. GODINE

godina	doseljeni				odseljeni				ukupno razlika doseljeni/odseljeni
	ukupno	iz drugoga grada/općine iste županije	iz druge županije	iz inozemstva	ukupno	u drugi grad/općinu iste županije	u drugu županiju	u inozemstvo	
2020.	81	28	22	19	191	43	32	104	-110
2021.	77	26	17	27	143	46	36	54	-66
2022.	38	17	34	196	58	50	78	38	-20
2023. ⁴	-	-	-	-	-	-	-	-	-

izvor: Gradovi i općine u statistici - doseljeno i odseljeno stanovništvo - statistika u nizu, Državni zavod za statistiku RH

U proteklom razdoblju saldo vanjske migracije bitno je promijenjen i dok se 2020. godine iz inozemstva doselilo 19, a odselilo 104 osobe (-85 osoba), 2022. godine iz inozemstva se doselilo 196, a u inozemstvo odselilo 38 osoba (+158 osoba).

U Grad Otok doselilo se u proteklom razdoblju 73 osobe iz drugih županija, a u druge županije je odselilo 146 osoba. Iz drugih jedinica lokalne samouprave Vukovarsko - srijemske županije doselila se 71 osoba, a odselilo 139, tako da je migracijski saldo na razini županije i države negativan.

Ukupni migracijski saldo stanovništva Grada Otoka u razmatranom razdoblju je negativan i iznosi prosječno -65 osoba godišnje.

Tablica 9. - KRETANJE BROJA STANOVNIKA GRADA OTOKA OD 2020. DO 2023. GODINE

	prirodni prirast	razlika doseljeni / odseljeni	ukupno	procjena broja stanovnika
31. prosinca 2020.	-36	-110	-146	4.974
31. prosinca 2021.	-39	-66	-105	4.869
31. prosinca 2022.	-18	-20	-38	4.754
31. prosinca 2023. ⁵	-	-	-	-

izvori:

- Prirodno kretanje stanovništva Republike Hrvatske - priopćenja, Državni zavod za statistiku RH
- Doseljeno i odseljeno stanovništvo po gradovima/općinama - priopćenja, Državni zavod za statistiku RH

⁴ napomena: Prema Kalendaru objavljivanja statističkih podataka DZS objava podataka o doseljenom i odseljenom stanovništvu planirana je 03. listopada 2024. godine, te podaci nisu bili dostupni za izradu ovog Izvješća.

⁵ napomena: Prema Kalendaru objavljivanja statističkih podataka DZS objava podataka o procjeni i prirodnom kretanju stanovništva u 2023." planirana je za 03. listopada 2024., godine te podaci nisu bili dostupni za izradu ovog Izvješća.

IZVJEŠĆE O STANJU U PROSTORU GRADA OTOKA
ZA RAZDOBLJE OD 2020. DO 2023. GODINE

Na ukupno smanjenje broja stanovnika sa 32,2% utječe negativan prirodni priraštaj, a sa 67,8% iseljavanje, odnosno negativan migracijski saldo.

KUĆANSTVA I STANOVI

Tablica 10. - STAMBENE JEDINICE NA PODRUČJU GRADA OTOKA PO NASELJIMA 2021. GODINE

	ukupno	stanovi za stalno stanovanje (broj)	stanovi za stalno stanovanje (%)
Komletinci	692	682	98,5
Otok	1.903	1.809	95,0
GRAD OTOK	2.595	2.491	96,0

izvor: Popis stanovništva, kućanstava i stanova, prvi rezultati 2021. godine, Državni zavod za statistiku RH

Tablica 11. - PRIVATNA KUĆANSTVA GRADA OTOKA PREMA BROJU ČLANOVA, POPIS 2021.

	ukupno	1	2	3	4	5	6	7	8	9	10	11 i više	prosj. broj osoba u kućanstvu
broj kućanstava	1.712	429	444	300	223	174	98	28	10	4	2	-	2,86
broj osoba	4.899	429	888	900	892	870	588	196	80	36	20	-	-

izvor: Popis stanovništva, kućanstava i stanova 2021. godine, Državni zavod za statistiku Republike Hrvatske

Tablica 12. - KUĆANSTVA GRADA OTOKA PO NASELJIMA 2011. I 2021. GODINE

	ukupni broj kućanstava 2011. godine	ukupni broj kućanstava 2021. godine	indeks rasta broja kućanstava 2021./2011.
Komletinci	513	446	0,87
Otok	1.465	1.263	0,86
GRAD OTOK	1.978	1.709	0,86

izvori:

- Popis stanovništva, kućanstava i stanova 2011. godine, Državni zavod za statistiku Republike Hrvatske
- Popis stanovništva, kućanstava i stanova, prvi rezultati 2021. godine, Državni zavod za statistiku RH

Stanovništvo Grada Otoka je 2021. godine živjelo u 1.712 kućanstava, prosječne veličine 2,86 članova, što je značajno smanjenje prosječne veličine kućanstva u odnosu na 2011. godinu kada je prosječno kućanstvo imalo 3,26 članova.

Ukupno je u razdoblju od 2011. do 2021. broj kućanstava na području Grada Otoka smanjen za 269.

IZVJEŠĆE O STANJU U PROSTORU GRADA OTOKA
ZA RAZDOBLJE OD 2020. DO 2023. GODINE

4. Grad Otok u okviru prostornoga uređenja Vukovarsko - srijemske županije

Prostorni plan Vukovarsko - srijemske županije ("Službeni vjesnik" Vukovarsko - srijemske županije, broj 07/02, 08/07, 09/07 - ispravak, 09/11, 19/14, 14/20, 05/21 - pročišćeni tekst, 22/21 i 25/21 - pročišćeni tekst) izrađen je sukladno Strategiji i Programu prostornog uređenja Republike Hrvatske, i temeljni je dokument uređenja prostora Vukovarsko - srijemske županije.

Plan utvrđuje prostornu i gospodarsku strukturu Županije, sustav središnjih naselja, sustav razvojne regionalne infrastrukture, osnove za uređenje i zaštitu prostora, mjerila i smjernice za očuvanje i unapređenje prirodnih, kulturno - povijesnih i krajobraznih vrijednosti, mjere za unapređenje i zaštitu okoliša te druge elemente od važnosti za Županiju.

Postavke Prostornog plana Županije obveza su za izradu dokumenata prostornog uređenja užih područja.

Praćenjem stanja u prostoru uočena je potreba za izmjenama i dopunama Prostornog plana u pojedinim dijelovima planiranog načina gospodarenja prostorom te je Županijska skupština nakon donošenja Prostornog plana Vukovarsko - srijemske županije u lipnju 2002. donijela njegove izmjene i dopune:

- Izmjene i dopune Prostornog plana Vukovarsko - srijemske županije ("Službeni vjesnik", broj 08/07 i 09/07 - ispravak) obuhvatile su planiranje: "Srijemske granične transverzale", sustava vodoopskrbe i zaštite voda (uređaja za pročišćavanje), te županijskog centra za gospodarenje otpadom;
- II. izmjene i dopune Prostornog plana Vukovarsko - srijemske županije ("Službeni vjesnik", broj 09/11) obuhvatile su uvjete za gradnju građevina elektroničkih komunikacija te se na kartografskom prikazu određena područja za smještaj samostojećih antenskih stupova;
- III. izmjene i dopune Prostornog plana Vukovarsko - srijemske županije ("Službeni vjesnik", broj 19/14) obuhvaćale su izmještanje uzletišta "Borovo" radi osnivanja poduzetničke zone sa pristaništem, te izgradnju termoelektrane u Vukovaru;
- IV. izmjene i dopune Prostornog plana Vukovarsko - srijemske županije ("Službeni vjesnik", broj 14/20, 05/21 - pročišćeni tekst) izrađene su u svrhu potrebe planiranja novih koridora plinovoda, dalekovoda, novih naftnih i geotermalnih istražnih prostora eksploatacijskih polja, ažuriranja podataka o zaštićenim područjima i područjima ekološke mreže te usklađivanja sa Zakonom o održivom gospodarenju otpadom i s razvojnom strategijom Vukovarsko-srijemske županije;
- V. izmjene i dopune Prostornog plana Vukovarsko - srijemske županije ("Službeni vjesnik", broj 22/21 i 25/21 - pročišćeni tekst) obuhvaćale su preispitivanje i određivanje istražnih prostora i eksploatacijskih polja ugljikovodika za novootkrivene rezerve plina u bušotinama "Cerić" i "Berak".

Provedenim izmjenama i dopunama Prostornog plana Županije u suštini se ne mijenja izvorna koncepcija prostornog razvoja, već se u pojedinim dijelovima mijenjaju i dopunjuju pojedine postavke u cilju učinkovitog gospodarenja prostorom, zaštite prostora i okoliša, a na principima održivog razvoja.

ORGANIZACIJA I OSNOVNA NAMJENA I KORIŠTENJE PROSTORA

Osnovne namjene prostora Vukovarsko - srijemske županije su **poljoprivreda i šumarstvo**. Smjernice za planiranje i uređenje prostora utvrđene su tako da se ne smanjuju kvalitetne poljoprivredne i šumske površine te da se poveća zaštita vrijednosti prostora i racionalno gospodarenje resursima. Planirano korištenje prostora osigurava sustav prirodne obnove i planskim mjerama sprječava zagađenja okoliša, čuva kvalitetne poljoprivredne i šumske površine od građenja te racionalno koristiti prostor s ciljem očuvanja prirodnih i antropogenih vrijednosti krajolika.

Temeljni **zahvati u prirodnoj strukturi** su zahvati u poboljšanju kvalitete poljoprivrednog zemljišta tj. u regulaciji razine podzemnih voda, naročito središnjeg i južnog dijela Županije. Unapređenju kvalitete obradivih površina prethodi i obnova i proširenje sustava melioracija i navodnjavanja. Poticanjem povećanja zemljišnih posjeda treba zaustaviti degradaciju malih seoskih gospodarstava i time pokušati zaustaviti depopulaciju agrarnih prostora.

**IZVJEŠĆE O STANJU U PROSTORU GRADA OTOKA
ZA RAZDOBLJE OD 2020. DO 2023. GODINE**

SUSTAV SREDIŠNJIH NASELJA I RAZVOJNIH SREDIŠTA**Prostorni plan Vukovarsko - srijemske županije u sustavu središnjih naselja grad Otok, kategorizira kao inicijalno razvojno središte.**

Razvojno opredjeljenje Vukovarsko - srijemske županije je jačanje policentričnog razvoja, te se naročito potiče razvoj razvojnih središta za koja se planira revitalizacija i infrastrukturna rekonstrukcija, uspostavljanje kvalitetnijih uvjeta života i osposobljavanja za cjelovitu ulogu razvojnih središta.

GOSPODARSKE DJELATNOSTI

Razvoj gospodarske strukture Županije temelji se na modernizaciji poljoprivrede te razvoju prerađivačke industrije. Za razvoj gospodarstva nužno je potaknuti i razvoj novih programa gospodarskih djelatnosti koje će privući visokostručnu i inovativnu grupaciju stanovništva. Najveći broj gospodarskih kapaciteta nastao je i temelji se na raspoloživoj sirovinskoj osnovi, radnoj snazi i tržištu. Potrebno je inicirati razvoj tehnoloških i znanstvenih parkova koji bi potaknuli kvalitetniji razvoj usmjeren na prostorne prednosti županije - šumarstvo, poljoprivredu, promet i turizam.

Vukovarsko - srijemska županije je destinacija s značajnim turističkim potencijalima koji nisu odgovarajuće iskorišteni i temelje se na prirodnim ljepotama, arheološkim lokalitetima i kulturnim dobrima te očuvanom ruralnom prostoru, a velike su i mogućnosti razvoja lovno i ribolovnog turizma.

RAZVOJ INFRASTRUKTURNIH SUSTAVA

Geoprometni položaj Županije je značajan jer se nalazi na raskrižju važnih europskih koridora:

- X koridor kojeg na području RH čini autocesta od Zagreba dolinom rijeke Save u smjeru istoka, te željeznička pruga, plovni put i naftovod,
- V koridor od Budimpešte preko Osijeka i Đakova te dalje do Ploča kojeg na području RH čine cestovni pravci Osijek - Đakovo - Slavonski Šamac, željeznička pruga te plovni put Dunavom i Dravom i planirani višenamjenski kanal Dunav - Sava

Vukovarsko - srijemska županija je naročito važno međunarodno željezničko čvorište u kojem se križaju glavne željezničke pruge (M104 Novska - Vinkovci - Tovarnik - državna granica Šid i M601 Vinkovci - Vukovar), regionalna željeznička pruga (R105 Vinkovci - Drenovci - državna granica Brčko) i lokalne pruge (L208 Vinkovci - Osijek i L209 Vinkovci - Županja).

Rješenje vodoopskrbe Županije temeljeno je na uspostavi cjelovitog sustava koji će osigurati potrebne količine kvalitetne vode za sadašnje i buduće potrebe.

Male količine i nepovoljan raspored oborina u tijeku godine na središnjem i južnom području Županije nalaže potrebu izradu gospodarstvenog plana navodnjavanja poljoprivrednih površina.

Korištenje obnovljivih izvora energije (biomasa, sunčeva energija, energija vjetra i slično) ovisit će o mogućnostima izgradnje isplativih sustava.

ZAŠTITA PRIRODE I SPRJEČAVANJE NEPOVOLJNIH UTJECAJA NA OKOLIŠ

Prioritetne smjernice i mjere zaštite prirode i okoliša uključuju načelo da nije dovoljno štititi samo pojedinačne vrste i lokacije, već se planira cjelokupna zaštita staništa i ekosustava, te su planirane mjere;

- očuvanje izvornosti, biološke raznolikosti prirodnih zajednica i očuvanje ekološke stabilnosti,
- očuvanje žive i nežive prirode i racionalno korištenje prirode i njenih dobara,
- očuvanje i obnavljanje kulturnih i estetskih vrijednosti krajolika te
- unapređenje stanja okoliša i osiguravanje boljih uvjeta života.

IZVJEŠĆE O STANJU U PROSTORU GRADA OTOKA
ZA RAZDOBLJE OD 2020. DO 2023. GODINE

II. ANALIZA I OCJENA STANJA I TRENDOVA PROSTORNOG RAZVOJA

1. Prostorna struktura korištenja i namjene površina Grada Otoka

Prostornim planom uređenja Grada Otoka ("Službeni vjesnik", broj 07/06, 11/06 - ispravak, 11/09, 18/14, 13/15, 03/16 - pročišćeni tekst, 09/19, 13/19 - pročišćeni tekst, 04/23 i 05/23 - pročišćeni tekst), planirane su površine za razvoj i uređenje:

Tablica 13. - ISKAZ PROSTORNIH POKAZATELJA ZA NAMJENU POVRŠINA IZ PPUG-a OTOKA

redni broj		oznaka	ukupno ha	% površine Grada
1.1.	Građevinska područja naselja	GP	695,9	5,10%
	ukupno			
	izgrađeni dio građevinskih područja naselja		521,5	3,82%
	neizgrađeni dio građevinskih područja naselja		174,4	1,28%
	Izdvojeni dio građevinskih područja naselja		10,2	0,07%
	ukupno			
1.2.	izgrađeni dio izdvojenih građevinskih područja naselja		8,2	0,06%
	neizgrađeni dio izdvojenih građ. područja naselja		2,0	0,01%
	Izdvojena građevinska područja izvan naselja		182,4	1,34%
	ukupno			
	- gospodarska namjena - proizvodna/poslovna	G	103,1	0,76%
	- gospodarska namjena - za poljoprivrednu djelatnost	F	51,0	0,37%
1.3.	- poslovna namjena	K	4,5	0,03%
	- izdvojeno građevinsko područje izvan naselja Čistine	ČT	10,7	0,08%
	- izdvojeno građevinsko područje izvan naselja Virovi	VR	13,1	0,10%
	Poljoprivredne površine - obradive	P	4.110,8	30,12%
1.3.	ukupno			
	- osobito vrijedno obradivo tlo	P1	1.048,5	7,68%
	- vrijedno obradivo tlo	P2	2.734,8	20,04%
	- ostala obradiva tla	P3	327,5	2,40%
1.4.	Šumske površine	Š	6.622,9	48,53%
	ukupno			
	- gospodarske	Š1	6.419,3	47,03%
	- zaštitne	Š2	-	-
1.5.	- posebne namjene	Š3	203,6	1,50%
	Ostale poljoprivredne i šumske površine	PŠ	1.923,3	14,09%
1.6.	ukupno			
	Vodne površine	V	101,2	0,74%
1.7.	- vodotoci		101,2	0,74%
	ukupno			
1.7.	Ostale površine		1,1	0,01%
	- groblja (samo izvan građevinskih područja naselja)	G	1,1	0,01%
GRAD OTOK UKUPNO			13.647,8	100,00%

izvor: Prostorni plan uređenja Grada Otoka, V. izmjene i dopune "Službeni vjesnik", broj 04/23

**IZVJEŠĆE O STANJU U PROSTORU GRADA OTOKA
ZA RAZDOBLJE OD 2020. DO 2023. GODINE**

Površine građevinskih područja zauzimaju 695,9 ha ili 5,1% površine Grada Otoka, od čega se na izgrađeni dio odnosi 521,5 ha ili 75,0%, a preostalih 174,4 ha ili 25,0% je neizgrađeni dio.

Izdvojena građevinska područja izvan naselja zauzimaju ukupno 182,4 ha ili 1,3% površine Grada Otoka.

Poljoprivredne površine zauzimaju 44,21% površine, te uz šume koje zauzimaju 48,53% površine predstavljaju najznačajniji prirodni resurs Grada Otoka. Šumske površine u najvećem dijelu (96,93%) imaju gospodarsku ulogu, dok samo 3,07% otpada na šume posebne namjene.

2. Sustav naselja Grada Otoka ⁶

2.1. BROJ, VELIČINA I OSNOVNA OBILJEŽJA NASELJA

U sastav Grada Otoka, prema Zakonu o područjima županija, gradova i općina u Republici Hrvatskoj ulazi grad Otok i naselje Komletinci.

U Otoku živi oko $\frac{3}{4}$, odnosno 74,0% ukupnog broja stanovništva Grada Otoka, što svjedoči o sadašnjem stanju izrazitog centraliteta naselja.

Tablica 14. - BROJ STANOVNIKA I SUSTAV SREDIŠNJIH NASELJA

naselje	površina građevinskih područja naselja planirana PPUG-om (ha)	broj stanovnika 2021. godine	% stanovnika 2021. godine	gustoća naseljenosti 2021. godine (st/ha)
Otok	488,2	3.571	72,89%	7,3 st/ha
Komletinci	207,7	1.328	27,11%	6,4 st/ha
UKUPNO	695,9	4.899	100,0%	7,0 st/ha

izvori:

- Prostorni plan uređenja Grada Otoka
- Popis stanovništva, kućanstava i stanova 2021. godine, Državni zavod za statistiku RH

2.2. TIPOVI NASELJA

Prema kriterijima koji su utvrđeni Strategijom prostornog uređenja Republike Hrvatske (broj stanovnika, postotak poljodjelskog stanovništva, postotak radnika u mjestu stanovanja i postotak domaćinstava bez poljodjelskog gospodarstva) Otok ima značajke urbanog - gradskog naselja.

Naselje Komletinci spada u prijelazna - slabije urbanizirana naselja koja po svojim obilježjima predstavljaju prijelaz između gradskih i seoskih naselja.

2.3. GRAVITACIJA I RAZVOJ NASELJA

Temeljem izvršenih analiza razvoja naselja i očekivanih trendova, Prostornim planom Vukovarsko - srijemske županije definiran je sustav središnjih naselja s potencijalnim razvojnim središtima:

- **naselje Otok - područno i veće inicijalno razvojno središte**
- **naselje Komletinci - područno i lokalno središte**

⁶ izvor: Prostorni plan uređenja Grada Otoka

**IZVJEŠĆE O STANJU U PROSTORU GRADA OTOKA
ZA RAZDOBLJE OD 2020. DO 2023. GODINE**

2.4. GRAĐEVINSKA PODRUČJA NASELJA PREMA PPUG OTOKA

Građevinsko područje naselja sastoji se od skupa već izgrađenih građevnih čestica (izgrađeni dio građevinskog područja) te površina za daljnji razvoj naselja (neizgrađeni dio građevinskog područja). Dimenzioniranje i utvrđivanje građevinskih područja naselja Otok i Komletinci planirano je u skladu s potrebama razvoja naselja i u odnosu na postojeću izgrađenost, prostorna ograničenja daljnjeg razvoja, a u skladu s odredbama Prostornog plana Vukovarsko - srijemske županije.

Prostornim planom uređenja Grada Otoka na kartografskim prikazima u mjerilu 1:5.000 utvrđena su građevinska područja naselja Otok i Komletinci.

Tablica 15. - IZGRAĐENI I NEIZGRAĐENI DIO GRAĐEVINSKIH PODRUČJA NASELJA IZ PPUG OTOKA

građevinsko područje naselja	površina građevinskog područja naselja (ha)			udio izgrađenog građevinskog područja
	izgrađeno	neizgrađeno	ukupno	
Otok	363,4	135,0	498,4	72,9%
Komletinci	158,1	39,4	197,5	80,1%
UKUPNO	521,5	174,4	695,9	75,0%

izvor: Prostorni plan uređenja Grada Otoka

3. Gospodarske djelatnosti

3.1. SOCIJALNO - GOSPODARSKA STRUKTURA

Kao pokazatelj ekonomskog rasta i razvijenosti određenog područja koristi se indeks razvijenosti prema kojemu se jedinice lokalne samouprave razvrstavaju u skupine u skladu s Odlukom o razvrstavanju jedinica lokalne i područne (regionalne) samouprave prema stupnju razvijenosti (NN 03/24).

Vrijednosti indeksa razvijenosti i pokazatelja za njegov izračun koji su korišteni u postupku ocjenjivanja i razvrstavanje prema stupnju razvijenosti za Grad Otok su:

Tablica 16. - VRIJEDNOSTI INDEKSA RAZVIJENOSTI I POKAZATELJA ZA IZRAČUN INDEKSA RAZVIJENOSTI GRADA OTOKA PREMA NOVOM MODELU IZRAČUNA NA LOKALNOJ RAZINI

	prosječni dohodak po stanovniku	prosječni izvorni prihodi po stanovniku	prosječna stopa nezaposleno sti	opće kretanje stanovništva (2016/2006)	indeks starenja (2011.)	stupanj obrazovanja (VSS, 20-65) (2011.)
vrijednosti osnovnih pokazatelja Grada Otoka	32.742,94	2.735,89	0,1211	76,04	138,50	11,95
vrijednosti standardiziranih pokazatelja Grada Otoka	95,96	97,41	94,30	87,98	105,95	92,81
INDEKS RAZVIJENOSTI	95,424					
RAZVOJNA SKUPINA	3					

izvor: Ministarstvo regionalnoga razvoja i fondova Europske unije, Vrijednosti indeksa razvijenosti i pokazatelja za izračun indeksa razvijenosti prema novom modelu izračuna na lokalnoj razini 2018.

IZVJEŠĆE O STANJU U PROSTORU GRADA OTOKA
ZA RAZDOBLJE OD 2020. DO 2023. GODINE

Sukladno navedenom, Grad Otok razvrstan je prema razvijenosti u III. skupinu jedinica lokalne samouprave koje se prema vrijednosti indeksa nalaze u drugoj četvrtini ispodprosječno rangiranih jedinica lokalne samouprave.

Vukovarsko - srijemska županija, koja se prema vrijednosti indeksa nalazi u drugoj polovini ispodprosječno rangiranih jedinica područne (regionalne) samouprave razvrstana je u I. skupinu.

3.2. ZAPOSLENOST

Tablica 17. - ZAPOSLENI U PRAVNIM OSOBAMA U GRADU OTOKU (prema NKD-u 2007)

djelatnost	stanje 31.3.2020.	stanje 31.3.2022.	stanje 31.3.2023.	postotak 31.3.2023.	indeks 2023./2020.
A Poljoprivreda, šumarstvo i ribarstvo	112	158	8	1,2%	0,07
B Rudarstvo i vađenje	-	-	-	-	-
C Prerađivačka industrija	200	216	246	36,7%	1,23
D Opskrba električnom energijom, plinom, parom i klimatizacija	-	-	-	-	-
E Opskrba vodom; uklanjanje otpadnih voda, gospodarenje otpadom	22	24	24	3,6%	1,09
F Građevinarstvo	38	29	50	7,5%	1,32
G Trgovina na veliko i na malo; popravak motornih vozila i motocikala	46	59	82	12,2%	1,78
H Prijevoz i skladištenje	4	10	9	1,3%	2,25
I Djelatnosti pružanja smještaja te pripreme i usluživanja hrane	10	5	7	1,0%	0,70
J Informacije i komunikacije	-	-	-	-	-
K Financijske djelatnosti i djel. osiguranja	3	6	6	0,9%	2,00
L Poslovanje nekretninama	3	-	-	-	-
M Stručne, znanstvene i tehničke djelatnosti	13	13	11	1,6%	0,85
N Administrativne i pom. uslužne djelatnosti	5	4	4	0,6%	0,80
O Javna uprava i obrana; socijalno osiguranje	72	33	86	12,8%	1,19
P Obrazovanje	85	97	94	14,0%	1,10
Q Djelatnosti zdravstvene zaštite i socijalne skrbi	21	-	1	0,2%	0,05
R Umjetnost, zabava i rekreacija	10	17	14	2,1%	1,4
S Ostale uslužne djelatnosti	6	8	29	4,3%	4,83
T Djelatnosti kućanstava kao poslodavaca	-	-	-	-	-
U Djelatnosti izvanteritorijalnih org. i tijela	-	-	-	-	-
GRAD OTOK UKUPNO	650	679	671	100,0%	1,03

izvor: Zaposlenost i plaće po gradovima/općinama - statistička izvješća, Državni zavod za statistiku RH

**IZVJEŠĆE O STANJU U PROSTORU GRADA OTOKA
ZA RAZDOBLJE OD 2020. DO 2023. GODINE**

Broj zaposlenih u pravnim osobama u Gradu Otoku 31. ožujka 2023. iznosio je 671 osobu. U usporedbi sa stanjem 31. ožujka 2020., ukupni broj zaposlenih povećan je za 21 osoba, odnosno za 3%. Prema djelatnostima, najveći udio zaposlenih je u prerađivačkoj industriji (36,7% zaposlenih), obrazovanju (14,0%), javnoj upravi (12,8%), trgovini (12,2%), te građevinarstvu (7,5%).

Najveći porast broja zaposlenih u proteklom četverogodišnjem razdoblju zabilježen je u prerađivačkoj industriji (+46 zaposlenih), trgovini (+36 zaposlenih), te u uslužnim djelatnostima (+23 zaposlenih).

Tablica 18. - NEZAPOSLENE OSOBE SA PREBIVALIŠTEM U OTOKU PREMA RAZINI OBRAZOVANJA

	ukupno	muškarci	žene	bez škole i nezavršena osnovna škola	osnovna škola	SŠ za zanimanja do 3g. i škola za KV i VKV radnike	SŠ za zanimanja trajanja 4 i više g.	gimnazija	viša škola, I. stupanj fakulteta, i stručni studij	fakulteti, akademije, magisterij, doktorat	indeks u odnosu na prošlu godinu
siječanj 2020.	266	176	90	4	40	100	102	3	7	10	89,9
prosinac 2023.	222	170	52	2	55	71	74	2	7	11	100,9

izvori: Hrvatski zavod za zapošljavanje, Područni ured Vinkovci - Mjesečni statistički bilten, siječanj 2020.
Hrvatski zavod za zapošljavanje, Područni ured Vinkovci - Mjesečni statistički bilten, prosinac 2023.

U prosincu 2023. godine u Hrvatskom zavodu za zapošljavanje, Područnom uredu Vinkovci registrirano je 222 nezaposlenih osoba sa prebivalištem u Otoku. U usporedbi sa siječnjem 2020. godine, broj nezaposlenih je manji za 16,5% ili 44 osobe. Od ukupnog broja nezaposlenih 23,4% su žene.

U obrazovnoj strukturi nezaposlenih krajem 2023. godine najbrojnije su bile osobe sa završenom srednjom školom za zanimanja u trajanju od 4 i više godina i gimnazijom (74 ili 33,3%), a slijede osobe sa završenom srednjom školom u trajanju do 3 godine i školom za KV i VKV radnike (71 ili 32,0%), osobe sa završenom osnovnom školom (55 ili 24,8%), osobe sa završenim fakultetom i akademijom (11 ili 5,0%), osobe s prvim stupnjem fakulteta, višom školom i stručnim studijem (7 ili 3,1%), te osobe sa završenom gimnazijom i osobe bez škole i s nezavršenom osnovnom školom (2 ili po 0,9%).

3.3. GOSPODARSKE ZONE⁷

PODUZETNIČKA ZONA OTOK

Osnovna namjena osnivanja i razvoja poduzetničkih zona jest poticanje razvoja poduzetništva kao pokretačke snage lokalnog gospodarskog razvoja, a racionalnijim korištenjem resursa (prostora, energije, infrastrukture) optimalno se iskorištavaju potencijali povoljnog geostrateškog položaja Grada Otoka.

Poduzetnička zona Otok smještena je između Otoka i Komletinaca, uz županijsku cestu ŽC 4224 Otok - Nijemci, na udaljenosti od 11,0 km od autoceste A3 Bregana - Zagreb - Lipovac. Zona je opremljena komunalnom infrastrukturom (priklučci na elektroenergetsku i plinsku mrežu, vodoopskrbu i odvodnju). Grad Otok poduzetnicima nudi niz poticajnih mjera vezanih za kupovinu zemljišta, komunalnu naknadu, komunalni doprinos, plaćanje poreza, a koje ovise o broju radnika, vrsti djelatnosti i visini ulaganja.

PPUG-om Otoka planirano je proširenje izdvojenog građevinskog područja gospodarske namjene Poduzetničke zone Otok na 103,1 ha, čime je omogućen dugoročni gospodarski razvoj Grada Otoka.

⁷ izvor: Prostorni plan uređenja Grada Otoka

**IZVJEŠĆE O STANJU U PROSTORU GRADA OTOKA
ZA RAZDOBLJE OD 2020. DO 2023. GODINE**

Djelatnost većine tvrtki u Poduzetničkoj zoni vezana je za poljoprivredu i preradu drva. U prostoru Poduzetničke zone Otok smješteni su najznačajniji gospodarski sadržaji s otočkog područja: BJELIN OTOK d.o.o., POLJOOPSKRBA - međunarodna trgovina d.o.o., CEZAREJA d.o.o., VARZIC GRADNJA d.o.o., EKO - BUHAČA d.o.o., VRANJEVO d.o.o., AGRAM TIS d.o.o., HRVATSKA ELEKTROPRIVREDA d.d. i drugi.

U završnoj je fazi projekt izgradnje regionalne klaonice sa pratećim pogonima za preradu i skladištenje mesa u Poduzetničkoj zoni Otok (građevna dozvola izdana u listopadu 2023. godine).

PODUZETNIČKI INKUBATOR OTOK

Projekt izgradnje Poduzetničkog inkubatora Otok pokrenut je u svrhu stvaranja povoljne poduzetničke klime, povećanju poduzetničke aktivnosti i gospodarskog rasta te povećanju regionalne konkurentnosti i jačeg privlačenja investicija. Projekt zajednički provode Grad Otok, Otočka razvojna agencija ORA i Poduzetnički inkubator BIOS iz Osijeka

U poduzetničkoj zoni Otok 2019. godine izgrađena je zgrada Poduzetničkog inkubatora, ukupne površine oko 1.200 m², koja se sastoji od poslovnih prostora namijenjenih poduzetnicima (6 uredskih prostora, 6 poslovnih prostora za proizvodne djelatnosti, 3 hladne komore za skladištenje proizvoda), te višenamjenske dvorane za održavanje edukacija i sastanaka.

OTOČKA RAZVOJNA AGENCIJA - ORA

S ciljem provođenja razvojnih projekata Grad Otok je osnovao javnu ustanovu Otočka razvojna agencija - ORA koja pomaže poduzetnicima i obiteljskim poljoprivrednim gospodarstvima u realizaciji poslovnih projekata. Primarni cilj otvaranja agencije je privlačenje investicija i stvaranje uvjeta za razvoj poduzetništva što će dovesti do otvaranja novih radnih mjesta na području grada Otoka.

3.4. ISKORIŠTAVANJE MINERALNIH SIROVINA

Na području Grada Otoka dijelom se nalaze eksploatacijska polja ugljikovodika (EPU) "Privlaka" i "Đeletovci" bez aktivnih bušotina i objekata za eksploataciju ugljikovodika.

3.5. POLJOPRIVREDA

Značajni prostorni udio Grada Otoka (6.034 ha, odnosno 44,2% ukupne površine) otpada na poljoprivredno zemljište, od čega se pretežni dio (3.783 ha, odnosno oko 62,7%) odnosi na osobito vrijedno i vrijedno obradivo tlo (planska oznaka P1 i P2).

Prema podacima o poljoprivrednim gospodarstvima iz ARKOD baze podataka koju sukladno s Pravilnikom o evidenciji uporabe poljoprivrednog zemljišta (NN 01/23 i 41/23) vodi Agencije za plaćanja u poljoprivredi, ribarstvu i ruralnom razvoju na području Grada Otoka na dan 31. prosinca 2022. godine registrirano je ukupno 213 poljoprivrednih gospodarstava.

Tablica 19. - BROJ POLJOPRIVREDNIH GOSPODARSTVA I UPORABA POLJOPRIVREDNOG ZEMLJIŠTA

naselje	broj polj. gospod.	površina poljoprivrednog zemljišta prema vrsti uporabe (ha)							
		oranica	staklenici na oranici	livada	pašnjak	voćnjak	ostale vrste uporabe	privrem. neodržav.	ukupno
Komletinci	89	2.516,21	0,11	0	0,48	23,38	0,81	0,06	2.541,05
Otok	124	3.006,93	0,49	0,78	0,78	43,36	0,94	0	3.053,28
UKUPNO	213	5.523,14	0,60	0,78	1,26	66,74	1,75	0,06	5.594,33

izvor: Prikaz podataka iz ARKOD baze podataka na dan 31.12.2022., Agencija za plaćanja u poljoprivredi, ribarstvu i ruralnom razvoju

**IZVJEŠĆE O STANJU U PROSTORU GRADA OTOKA
ZA RAZDOBLJE OD 2020. DO 2023. GODINE**

Podaci o uporabi zemljišta pokazuju da se čak 98,7% poljoprivrednog zemljišta (5.523,14 ha) odnosi na oranice, dok se na sve ostale oblike uporabe odnosi se samo 1,3% površine.

Tablica 20. - POLJOPRIVREDNA GOSPODARSTVA S OBZIROM NA POVRŠINU ARKOD PARCELA (ha)

naselje	<3		≥3 i <20		≥20 i <100		≥100 i <1.500		≥1.500		UKUPNO	
	broj PG	površina (ha)	broj PG	površina (ha)	broj PG	površina (ha)	broj PG	površina (ha)	broj PG	površina (ha)	broj PG	površina (ha)
Komletinci	28	40,49	34	270,44	24	1.298,93	3	374,54	-	-	89	1.984,39
Otok	47	49,33	34	275,37	34	1.475,25	9	1.490,11	-	-	124	3.290,06
UKUPNO	75	89,82	68	545,81	58	2.774,18	12	1.864,65	-	-	213	5.274,45

izvor: Prikaz podataka iz ARKOD baze podataka na dan 31.12.2022., Agencija za plaćanja u poljoprivredi, ribarstvu i ruralnom razvoju

3.6. ŠUMARSTVO

Ukupno 6.622,9 ha, odnosno oko 48,53% površine Grada Otoka odnosi se na šumske površine koje su pretežito (6.419,3 ha, odnosno 96,9%) gospodarske namjene.

Šumama na području Grada Otoka upravljaju HRVATSKE ŠUME d.o.o. Uprava šuma Podružnica Vinkovci, Šumarija Otok (gospodarske jedinice GJ Slavir i GJ Otočke šume). U sastavu gospodarske jedinice "Slavir", nalazi se posebni rezervat šumske vegetacije "Lože".

3.7. UGOSTITELJSTVO I TURIZAM

Prema Popisu kategoriziranih turističkih objekata, hotela, kampova i marina u Republici Hrvatskoj kojeg vodi Ministarstvo turizma i sporta⁸ na području Grada Otoka nema kategoriziranih smještajnih kapaciteta.

Područje Grada Otoka raspolaže brojnim turističkim potencijalima u vidu prirodnih ljepota, kompleksa hrastovih šuma, očuvanog ruralnog područja, mnogobrojnih kulturnih vrijednosti te bogate folklorne baštine zahvaljujući kojima je moguć razvoj različitih oblika kontinentalnog turizma, počevši od lovnog i ribolovnog turizma, pa sve do izletničkog i ruralnog turizma.

Preduvjeti za razvoj turizma značajno su poboljšani izgradnjom Bioekološko - edukacijskog centra Virovi koji raspolaže multimedijalnom dvoranom, informacijsko - edukacijskim sadržajima (prikaz prirode kroz proširenu stvarnost) te ugostiteljskim i pratećim sadržajima koji uključuju i smještajne kapacitete (60 kreveta). Centar je planiran kao receptivna točka za prezentaciju domaćih proizvoda i polazišna točka poučnih staza koje vode kroz šumu do arheološkog lokaliteta "Virgrad" i zaštićenih prirodnih lokaliteta "Virovi" i "Lože", te osigurava prostor za održavanje znanstvenih i stručnih skupova, škola u prirodi i drugih tematskih predavanja.

Dodatni sadržaji projekta "Vrata Spačvanskog bazena" pružaju usluge vožnje brodovima na solarni pogon, najam čamaca, kanua, kajaka po rječici Virovi, najam bicikala za vožnju na području zaštićenog krajolika Virovi i posebnog šumskog rezervata Lože. Krajnji je cilj projekta, uz zaštitu i očuvanje prirodnih vrijednosti, obogatiti turističku ponudu Grada Otoka i Vukovarsko - srijemske županije.

Smještajni će se kapaciteti povećati uključivanjem obiteljskih poljoprivrednih gospodarstava u turističku ponudu kontinentalne Hrvatske.

U cilju poticanja razvoja turizma u ožujku 2023. godine osnovana je Turistička zajednica područja Spačvanska šuma koja obuhvaća područje Grada Otoka, Općine Bošnjaci i Općine Vrbanja i kojom će se osnažiti zajedničko promicanje razvoja turizma i povećati vidljivost destinacije kao turističkog proizvoda.

⁸ MINISTARSTVO TURIZMA I SPORTA, Popis kategoriziranih turističkih objekata u RH (02. studeni 2023. godine), https://mint.gov.hr/UserDocsImages/1A_UPISNICI/231102_kategorizacija.xlsx

IZVJEŠĆE O STANJU U PROSTORU GRADA OTOKA
ZA RAZDOBLJE OD 2020. DO 2023. GODINE

4. Opremljenost prostora infrastrukturom

4.1. DRUŠTVENE DJELATNOSTI

PREDŠKOLSKE USTANOVE

U Otoku djeluje Predškolska ustanova "Pupoljak" kojoj je osnivač Grad Otok, a gravitacijsko područje naselja Otok i Komletinci. U sklopu predškolske ustanove "Pupoljak" osim redovnog organiziran je predškolski program u godini dana prije polaska u školu.

Tablica 21. - BROJ UPISANE DJECE I ZAPOSLENI U DJEČJIM VRTIĆIMA I DRUGIM PRAVNIM OSOBAMA KOJE OSTVARUJU PROGRAME PREDŠKOLSKOG ODGOJA

početak pedagoške godine	dječji vrtići i druge pravne osobe	djeca				zaposleni		
		ukupno	prema godinama života			ukupno	od toga	
			do 3	3 do 5	5 i više		odgojitelji i učitelji	zdravstveno osoblje
2019./2020.	1	57	-	7	50	7	5	-
2020./2021.	1	136	24	37	75	12	8	-
2021./2022.	1	115	25	35	55	16	12	-
2022./2023.	1	151	28	45	78	18	14	-

izvor: Osnovne škole i dječji vrtići i druge pravne osobe koje ostvaruju programe predškolskog odgoja - statistička izvješća, Državni zavod za statistiku RH

Usklađivanjem s Državno pedagoškim standardima predškolskog odgoja te potrebom za upisom djece jasličke dobi, prostorni kapaciteti vrtića u Otoku nisu bili dovoljni da bi zadovoljili potrebe, te je Grad Otok sredstvima iz EU fondova 2020. godine dogradio i obnovio postojeću zgradu Dječjeg vrtića "Pupoljak".

Dograđeni vrtić na 950 m² ima 3 jedinice za djecu vrtićke dobi i 2 jedinice za djecu jasličke dobi, te blagovaonicu, višenamjensku dvoranu, kuhinju, prostor za osoblje, i ostale prateće sadržaje. Kroz projekt je također uređeno novo dječje igralište.

OSNOVNE ŠKOLE

Na području Grada Otoka nastava se odvija u dvije osnovne škole:

- Osnovnu školu "Josipa Lovrečića" u Otoku pohađaju učenici I do VIII razreda iz naselja Otok. U sklopu škole je sportska dvorana površine 615 m², te sportski tereni.
- Osnovnu školu "Vladimir Nazor" u Komletincima pohađaju učenici I do VIII razreda iz naselja Komletinci. U sklopu škole je sportska dvorana veličine 950 m², te sportski tereni.

Zbog nepovoljnih demografskih kretanja broj učenika u osnovnim školama se smanjuje, te je na početku školske godine 2022./2023. u odnosu na početak školske godine 2019./2020. upisano je 49 učenika manje (12,0% manje), a broj razrednih odjela smanjen je sa 26 na 24.

**IZVJEŠĆE O STANJU U PROSTORU GRADA OTOKA
ZA RAZDOBLJE OD 2020. DO 2023. GODINE**

Tablica 22. - OSNOVNE ŠKOLE, RAZREDNI ODJELI, UČENICI I UČITELJI

početak školske godine	škole	razredni odjeli	učenici			učitelji
			svoga	I. - IV. razred	V. - VIII. razred	
2019./2020.	2	26	410	188	222	49
2020./2021.	2	25	396	186	210	48
2021./2022.	2	25	377	185	192	48
2022./2023.	2	24	361	176	185	47

izvor: Osnovne škole i dječji vrtići i druge pravne osobe koje ostvaruju programe predškolskog odgoja - statistička izvješća, Državni zavod za statistiku RH

SREDNJE ŠKOLE

Na temelju suglasnosti Ministarstva znanosti, obrazovanja i sporta, a zbog potreba šireg gravitacijskog područja, Vukovarsko - srijemska županija donijela je akt o osnivanju Srednjoškolskog centra sa sportskom dvoranom u Otoku. Početak izgradnje ovisi o osiguranju financijskih sredstava.

VIŠE I VISOKO ŠKOLSTVO

Na području Grada Otoka ne postoje visokoobrazovne institucije te studenti s ovog područja pohađaju visokoobrazovne ustanove u većim sredinama poput Vinkovaca, Vukovara, Osijeka i Zagreba.

U akademskoj godini 2022./2023. na visokim učilištima RH upisano je ukupno 176 studenata sa prebivalištem u Otoku. Najviše studenata (70,5%) upisano je na sveučilišni studij.

Tablica 23. - STUDENTI SA PREBIVALIŠTEM U OTOKU KOJI SU UPISANI NA STUDIJ

akademska godina	ukupno	visoke škole	veleučilišta	fakulteti		umjetničke akademije	poslijediplomski studij	
				stručni studij	sveučilišni studij		specijalistički studij	doktorski studij
2019./2020.	174	2	32	17	118	5	-	2
2020./2021.	173	5	23	21	120	4	-	4
2021./2022.	176	4	23	23	120	6	1	6
2022./2023.	176	2	18	24	124	8	1	6

izvor: Studenti u akademskoj godini - statistička izvješća, Državni zavod za statistiku RH

Tablica 24. - STUDENTI SA PREBIVALIŠTEM U OTOKU KOJI SU DIPLOMIRALI / ZAVRŠILI STUDIJ

godina	sveučilišni ili stručni studij							magistri znanosti i sveučilišni specijalisti	doktori znanosti
	ukupno		visoke škole	veleučilišta	fakulteti		umjetničke akademije		
	svoga	redoviti			stručni studij	sveučilišni studij			
2020.	45	33	1	12	4	26	2	-	-
2021.	42	30	1	4	5	31	1	-	-
2022.	42	27	-	4	5	32	1	-	1
2023. ⁹									

izvor: Visoko obrazovanje - statistička izvješća, Državni zavod za statistiku RH

⁹ napomena: Prema Kalendaru objavljivanja statističkih podataka DZS objava priopćenja "Visoko obrazovanje u 2023." planirana je 29. studenog 2024. godine, te podaci nisu bili dostupni za izradu ovog Izvješća.

**IZVJEŠĆE O STANJU U PROSTORU GRADA OTOKA
ZA RAZDOBLJE OD 2020. DO 2023. GODINE**

ZDRAVSTVO

Djelatnost primarne zdravstvene zaštite te specijalističko - konzilijarne zdravstvene zaštite na području Grada Otoka provodi Dom zdravlja Vinkovci.

Tablica 25. - PRIMARNA ZDRAVSTVENA DJELATNOST NA PODRUČJU GRADA OTOKA

	potreban broj timova prema Mreži javne zdravstvene službe	ugovoreni broj timova prema Mreži javne zdravstvene službe	razlika između ugovorenog i potrebnog broja
opća/obiteljska medicina	3	3	0
zdravstvena zaštita predškolske djece	1	0	-1
dentalna zdravstvena zaštita	2	2	0
zdravstvena njega u kući bolesnika	2	2	0
zdravstvena zaštita žena	2	0	-2

izvori: Mreža javne zdravstvene službe, NN 49/24
Ministarstvo zdravstva, Ugovoreni sadržaji zdravstvene zaštite u RH na dan 31.12.2022.

Mrežom javne zdravstvene službe (NN 49/24) Ministarstvo zdravstva odredilo je potreban broj timova primarne i specijalističko zdravstvene djelatnosti, te prema podacima na dan 31. prosinca 2022. u Otoku nedostaje 1 tim zdravstvene zaštite predškolske djece, te 2 tima zdravstvene zaštite žena.

Zavod za hitnu medicinu Vukovarsko - srijemske županije djeluje u sjedištu u Vinkovcima i u 5 ispostava koje su smještene u Vukovaru, Županji, Iloku, Otoku i Drenovcima (ukupno 7 timova).

KULTURA

U zgradi Doma kulture u Otoku, izgrađenoj 2013. godine smješteni su gradska knjižnica s čitaonicom, izložbeni prostori, višenamjenska dvorana za razne kulturne događaje i manifestacije te terasa koja se koristi kao pozornica za ljetne književne večeri, filmske projekcije i sl. Gradska knjižnica s raznovrsnim programima namijenjenim svim dobnim skupinama građana je značajno kulturno žarište šireg područja.

Izrađena je projektna dokumentacija za izgradnju Doma kulture u Komletincima koji će sadržavati dvoranu za razna kulturno - umjetnička i društvena događanja, te prostorije za djelovanje udruga koje su aktivne na području Komletinaca.

Najveća kulturna manifestacija Grada Otoka je "Otočko proljeće", kulturna, gospodarska i sportska manifestacija, koja se tradicionalno održava u svibnju i lipnju.

SPORT I REKREACIJA

Na području Grada Otoka djeluje dvadesetak aktivnih sportskih klubova i udruga u različitim granama sporta (nogomet, košarka, atletika, tenis, borilački sportovi, motoklub, konjički klubovi, lovačka i ribolovna društva, šah i drugi).

Sportsko rekreacijske površine najvećim dijelom se nalaze unutar naselja i uključuju sportska igrališta u sklopu osnovnih škola u Otoku i Komletincima. Uz Osnovnu školu u Otoku je izgrađena i atletska staza. Uz nogometno igralište NK "Otok" izgrađeno tenis igralište i bočalište.

U proteklom razdoblju završeni su radovi na uređenju zgrade i tribina na gradskom nogometnom stadionu u Otoku. Na stadionu u Komletincima također su izvedeni građevinski radovi na uređenju zgrade te su izgrađene montažne tribine, a planira se izgradnja krovništa nad tribinama.

Sportske dvorane u okviru osnovnih škola u Otoku i Komletincima služe prvenstveno održavanju nastave ali kako su otvorenog tipa služe i u druge sportsko - rekreacijske namjene za potrebe građana.

**IZVJEŠĆE O STANJU U PROSTORU GRADA OTOKA
ZA RAZDOBLJE OD 2020. DO 2023. GODINE**

4.2. PROMET I KOMUNALNA INFRASTRUKTURA

CESTOVNI PROMET ¹⁰

Odlukom o razvrstavanju javnih cesta javne ceste su razvrstane u četiri skupine, i to: autoceste, državne, županijske i lokalne ceste. U predmetnom razdoblju na snazi su bile:

- Odluka o razvrstavanju javnih cesta, NN 103/18,
- Odluka o razvrstavanju javnih cesta, NN 17/20,
- Odluka o razvrstavanju javnih cesta, NN 18/21 i 100/21,
- Odluka o razvrstavanju javnih cesta, NN 41/22,
- Odluka o razvrstavanju javnih cesta, NN 59/23, 64/23, 71/23 i 97/23 (koja je i danas važeća).

Razvrstane ceste na području Grada Otoka su:

Tablica 26. - DRŽAVNE CESTE NA PODRUČJU GRADA OTOKA

oznaka ceste	opis ceste	ukupna duljina (km)	duljina na području Grada Otoka (km)
D 537	Slakovci (D46/L46028) - Otok - Vrbanja (A3)	22,203	13,650
UKUPNA DULJINA NA PODRUČJU GRADA OTOKA			13,650

izvor: Hrvatske ceste d.o.o.

Tablica 27. - ŽUPANIJSKE CESTE NA PODRUČJU GRADA OTOKA

oznaka ceste	opis ceste	duljina na području Grada Otoka (km)	vrsta kolnika (km)		
			asfalt	tucanik	zemlja
ŽC 4172	A.G.Grada Vinkovaca - Privlaka - Otok - (D537)	3,171	3,171	-	-
ŽC 4223	Otok (DC 537) - Bošnjaci (DC 214)	8,953	1,793		-
ŽC 4224	Otok (DC 537) - Nijemci (DC 57)	7,435	7,435	-	-
UKUPNA DULJINA NA PODRUČJU GRADA OTOKA		19,559	12,399	7,160	-

izvor: Uprava za ceste Vukovarsko - srijemske županije

Na području Grada Otoka nema autocesta niti lokalnih cesta.

Ukupna dužina razvrstanih cesta na području Grada Otoka iznosi 33,209 km.

¹⁰ izvori:

- HRVATSKE CESTE d.o.o., Sektor za pripremu, građenje i rekonstrukciju, Odjel za strateško planiranje (dopis klasa: 350-02/24-02/07, urbroj: 345-400-440-441/759-24-02 od 23. svibnja 2023. godine)
- UPRAVA ZA CESTE VUKOVARSKO - SRIJEMSKE ŽUPANIJE (dopis klasa: 340-01/24-01/36, urbroj: 2196-96-03/2-24-2 od 27. svibnja 2023. godine)

**IZVJEŠĆE O STANJU U PROSTORU GRADA OTOKA
ZA RAZDOBLJE OD 2020. DO 2023. GODINE**

BICIKLISTIČKI PROMET

S obzirom na ravničarski prostor, uređene biciklističke staze značajne su za razvoj turističke ponude Grada Otoka, ali koriste i za potrebe lokalnog prometa.

Izgradnjom biciklističke staze Otok - Poduzetnička zona - Komletinci omogućeno sigurno prometovanje između dva naselja, omogućena dostupnost javnih usluga svim građanima, uređen okoliš uz biciklističku stazu, potaknut zdraviji način života te dan doprinos očuvanju okoliša.

Područjem Grada Otoka prolaze cikloturističke rute:

- Srijem 1 (Gunja - Otok - Vinkovci - Vukovar) i
- Srijem 2 (Bošnjaci - Otok - Nijemci - Tovarnik)

koje povezuju turističke lokalitete na području Vukovarsko - srijemske županije i vežu se na međunarodnu biciklističku rutu Dunav i na državnu glavnu biciklističku rutu Sava.

Planiran je razvoj lokalnih biciklističkih staza u funkciji prezentacije prirodnih vrijednosti Spačvanskog bazena s polaznom točkom u Biološko edukacijskom centru (BEC) "Virovi":

- Ruta 1: BEC "Virovi" - Bošnjaci - Spačva - BEC "Virovi"
- Ruta 2: BEC "Virovi" - Otok - Đeletovci - Nijemci - Komletinci - Otok - BEC "Virovi"
- Ruta 3: BEC "Virovi" - Otok - BEC "Virovi"

U sklopu projekta "Pedalom u srednji vijek" na biciklističkoj ruti Srijem 2 uz srednjovjekovno arheološko nalazište Virgrad uređeno je odmorište za cikloturiste sa drvenim premošćenjima opkopa, vidikovcem, klupama za odmor i info - edukativnim panoima.

ŽELJEZNIČKI PROMET ¹¹

Temeljem Uredbe o razvrstavanju željezničkih pruga (NN 84/21) željezničke pruge su razvrstane na pruge za međunarodni, regionalni i lokalni promet.

Područjem Grada Otoka prolazi dio željezničke pruge od značaja za regionalni promet:

- R 105 Vinkovci - Drenovci - Državna granica - (Brčko)

Ukupna duljina željezničke pruge R 105 je 50,939 km, od čega je na području Grada Otoka 11,743 km.

RIJEČNI PROMET ¹²

Prema Pravilniku o razvrstavanju i otvaranju vodnih putova na unutarnjim vodama (NN 77/11, 66/14 i 81/15) na području Grada Otoka nema otvorenih i razvrstanih klasificiranih plovinih putova.

Na području Grada Otoka nema otvorenih i razvrstanih luka i pristaništa.

Lučka uprava Vukovar trenutno je u fazi izgradnje riječne marine u Otočkim virovima koji se nalaze na području Grada Otoka.

¹¹ izvor: HŽ INFRASTRUKTURA d.o.o., Sektor za razvoj, pripremu i provedbu investicija i EU fondova (dopis broj i znak: 3378/23; 1.3.1. N.M od 15. svibnja 2024. godine)

¹² izvor: MINISTARSTVO MORA, PROMETA I INFRASTRUKTURE, Uprava unutarnje plovidbe (dopis klasa: 350-02/24-01/55, urbroj: 530-05-2-1-24-2 od 14. svibnja 2023. godine)

**IZVJEŠĆE O STANJU U PROSTORU GRADA OTOKA
ZA RAZDOBLJE OD 2020. DO 2023. GODINE**

ELEKTRONIČKE KOMUNIKACIJE ¹³

Sukladno Uredbi o mjerilima razvoja elektroničke komunikacijske infrastrukture i druge povezane opreme (NN 131/12, 92/15 i 10/21) na području Grada Otoka nalaze se dvije elektroničke komunikacijske zone namijenjene izgradnji samostojećih antenskih stupova.

Tablica 28. - BAZNE POSTAJE ELEKTRONIČKIH KOMUNIKACIJA NA PODRUČJU GRADA OTOKA

stanje na dan	31.12.2020.	31.12.2021.	31.12.2022.	31.12.2023.
broj baznih postaja	7	7	7	7
broj lokacija *	5	5	5	5
broj antenskih stupova	2	2	2	2
broj antenskih prihvata na postojećim objektima	3	3	3	3
broj antenskih sustava u zatvorenom prostoru	0	0	0	0

izvor: HAKOM - Hrvatska regulatorna agencija za mrežne djelatnosti

napomene:

* Broj lokacija na kojima se nalaze bazne postaje, uzevši u obzir činjenicu da bazne postaje različitih operatera mogu biti na istom antenskom stupu ili postojećem objektu

PROIZVODNJA I CIJEVNI TRANSPORT UGLJIKOVODIKA ¹⁴

Na području Grada Otoka u nadležnosti INA - Industrija nafte, d.d. Istraživanje i proizvodnja nafte i plina je napušteni priključni naftovod:

Tablica 29. - PREGLED NAFTOVODA NA PODRUČJU GRADA OTOKA

naziv naftno-rudarskog objekta			duljina (km)	DN	udio (%)
priključni naftovod - napušten	Đt-34	Č 7 Đeletovci	0,59	90	100,0

izvor: INA - Industrija nafte, d.d.

Na području Grada Otoka PLINACRO d.o.o. nema postojećih niti planira graditi nove objekte.

PLINOOPSKRBA ¹⁵

Djelatnost distribucije plina na području Grada Otoka vrši tvrtka Plinara istočne Slavonije d.o.o. Glavni dobavni pravac plina je iz visokotlačnog plinovoda Slavonski Brod - Negoslavci u vlasništvu Plinacro d.o.o.

Ukupna duljina plinske mreže na području Grada Otoka iznosi 52.088 m. Materijal plinske mreže u cijelosti je PE (polietilen 80), a unutarnji profili: d32, 63, 90, 110, 160 i 225.

¹³ izvor: HAKOM - HRVATSKA REGULATORNA AGENCIJA ZA MREŽNE DJELATNOSTI (dopis klasa: 350-01/24-02/13, urbroj: 376-06-1-24-02 od 07. lipnja 2024. godine)

¹⁴ izvori:

- PLINACRO d.o.o. (email od 12. lipnja 2023. godine)
- INA - INDUSTRIJA NAFTE d.d., Istraživanje i proizvodnja nafte i plina, Upravljanje projektima i ishođenje dozvola IPNP (dopis znak: Re: 001/50457184/23-05-24/875-MC od 23. svibnja 2024. godine)

¹⁵ izvor: PLINARA ISTOČNE SLAVONIJE d.o.o. (dopis urbroj: 1729/24 od 13. svibnja 2024. godine i dopis urbroj: 2007/24 od 27. svibnja 2024. godine)

**IZVJEŠĆE O STANJU U PROSTORU GRADA OTOKA
ZA RAZDOBLJE OD 2020. DO 2023. GODINE**

Tablica 30. - PLINSKA MREŽA NA PODRUČJU GRADA OTOKA

	2020	2021	2022	2023
BROJ OBRAČUNSKIH MJERNIH MJESTA (OMM)				
- kućanstva	775	775	826	845
- poduzetništvo	57	57	59	58
PROSJEČNA POTROŠNJA PO OBRAČUNSKOM MJERNOM MJESTU				
- kućanstva	10.531	12.020	10.404	9.799
- poduzetništvo	46.522	47.704	42.010	32.635
ISPORUČENA KOLIČINA PLINA				
- ukupna isporučena količina, kWh	7.593.047	8.270.751	7.906.365	7.611.285

izvor: PLINARA ISTOČNE SLAVONIJE d.o.o.

PRIJENOS ELEKTRIČNE ENERGIJE ¹⁶

Održavanje i vođenje pogona prijenosne elektroenergetske mreže na području Grada Otoka (vodovi i transformatorske stanice naponskih razina 110 kV, 220 kV i 400 kV) u nadležnosti je Hrvatskog operatora prijenosnog sustava d.d., Prijenosno područje Osijek.

Na području Grada Otoka trenutno nema postojećih elektroenergetskih objekata u nadležnosti HOPS d.d., Prijenosno područje Osijek, a u funkciji prijenosa električne energije.

U proteklom četverogodišnjem razdoblju HOPS d.d., Prijenosno područje Osijek na području Grada Otoka nije imao aktivnosti na izgradnji novih objekata, niti se u iduće 4 godine planiraju aktivnosti na izgradnji novih elektroenergetskih objekata u funkciji prijenosa električne energije.

DISTRIBUCIJSKA ELEKTROENERGETSKA MREŽA ¹⁷

Djelatnost distribucije i opskrbe električnom energijom na području Grada Otoka (naponske razine 35 kV i niže) obavlja HEP - Operator distribucijskog sustava d.o.o., ELEKTRA VINKOVCI.

Tablica 31. - DULJINA I UDIO ELEKTROOPSKRBNIH VODOVA PREMA VRSTI (podaci za 2023. godinu)

	Otok (km)	Komletinci (km)	ukupna dužina vodova (km)	udio pojedinih vrsta vodova (%)
ZRAČNI DALEKOVOD 35 kV	6,65	5,28	11,93	8,00
ZRAČNI DALEKOVOD 10 (20) kV	30,67	1,11	31,78	22,00
ZRAČNA MREŽA 0,4 kV	30,54	13,49	44,03	30,00
KABELSKA MREŽA 0,4 kV	19,95	4,4	24,35	17,00
PRIKLJUČCI PODZEMNI	16,96	1,58	18,54	12,00
PRIKLJUČCI NADZEMNI	9,00	6,73	15,73	11,00
UKUPNO	113,78	32,59	146,36	100,0

izvor: HEP - ODS d.o.o., ELEKTRA VINKOVCI

¹⁶ izvor: HOPS - HRVATSKI OPERATOR PRIJENOSNOG SUSTAVA d.d., Prijenosno područje Osijek (dopis klasa: 700/24-20/02, urbroj: 3-002-001-02/IP-24-13 od 15. svibnja 2023. godine)

¹⁷ izvor: HEP - OPERATOR DISTRIBUCIJSKOG SUSTAVA d.o.o., ELEKTRA VINKOVCI (email od 10. lipnja 2024. godine)

**IZVJEŠĆE O STANJU U PROSTORU GRADA OTOKA
ZA RAZDOBLJE OD 2020. DO 2023. GODINE**

Tablica 32. - POTROŠNJA ELEKTRIČNE ENERGIJE PREMA KATEGORIJAMA POTROŠNJE

godina	kategorija potrošnje				UKUPNA POTROŠNJA (kWh)
	kućanstva (K)	poduzetništvo niski napon (P)	poduzetništvo srednji napon (S)	javna rasvjeta (J)	
2020.	5.128.243	1.595.915	3.011.501	116.727	9.852.386
2023.	4.843.682	1,749.568	3.429.910	124.179	10.147.339

izvor: HEP - ODS d.o.o., ELEKTRA VINKOVCI

VODOOPSKRBNI SUSTAV¹⁸

Grad Otok opskrbljuje se zdravstveno ispravnom pitkom vodom iz Regionalnog vodoopskrbnog sustava istočne Slavonije (vodocrpilište Sikirevci). Regionalni vodovod održava i isporuku vode korisnicima osigurava Vinkovački vodovod i kanalizacija d.o.o.

Tablica 33. - VODOOPSKRBNI SUSTAV NA PODRUČJU GRADA OTOKA

	broj priključaka na vodoopskrbu			udio priključaka na vodoopskrbu (sa privredom)	broj stanovnika priključenih na vodoopskrbu (bez privrede)
	ukupno	domaćinstvo	privreda		
2020.	1.931	1.841	90	74,41	4.787
2021.	2.052	1.931	121	79,08	5.021
2022.	2.074	1.946	128	79,92	5.060
2023.	2.034	1.934	100	78,38	5.028

izvor: VINKOVAČKI VODOVOD I KANALIZACIJA d.o.o.

Ukupna duljina javne vodoopskrbne mreže na području Grada Otoka je 35,858 km.

Tablica 34. - UKUPNA GODIŠNJA POTROŠNJA VODE IZ JAVNE VODOOPSKRBE

	ukupna potrošnja	ukupna potrošnja domaćinstva	ukupna potrošnja gospodarstvo	potrošnja pitke vode l/stanovniku dnevno (bez privrede)	potrošnja pitke vode m ³ /mjesec (sa privredom)
2020.	200.875	170.433	30.442	98	16.740
2021.	196.117	174.587	21.530	95	16.343
2022.	200.177	168.233	31.944	91	16.681
2023.	194.157	163.295	30.862	89	16.180

izvor: VINKOVAČKI VODOVOD I KANALIZACIJA d.o.o.

Tablica 35. - UDIO POTROŠNJE VODE PREMA DJELATNOSTIMA (U ODNOSU NA UKUPNU POTROŠNJU)

	proizvodne djelatnosti	uslužne djelatnosti	komunalne potrebe	ustanove
2021.	4,0%	4,5%	0,3%	2,0%
2022.	6,0%	7,0%	0,5%	3,0%
2023.	6,0%	7,0%	0,5%	3,0%

izvor: VINKOVAČKI VODOVOD I KANALIZACIJA d.o.o.

¹⁸ izvor: VINKOVAČKI VODOVOD I KANALIZACIJA d.o.o. (dopis urbroj: DOK20240505-0001 od 15. svibnja 2024.)

**IZVJEŠĆE O STANJU U PROSTORU GRADA OTOKA
ZA RAZDOBLJE OD 2020. DO 2023. GODINE**

ODVODNJA I PROČIŠĆAVANJE OTPADNIH VODA ¹⁹

Vinkovački vodovod i kanalizacija d.o.o. pruža usluge odvodnje i pročišćavanje otpadnih voda na području gradova Otok i Otok i općina Andrijaševci, Cerna, Ivankovo, Nijemci, Stari Jankovci, Nuštar, Privlaka, Vođinci i Stari Mikanovci. Na predmetnom području Vinkovački vodovod i kanalizacija d.o.o. koristi i održava ukupno 408 km mreže odvodnje.

Duljina kanalizacijske mreže na području Grada Otoka je ukupno 79,670 km.

Tablica 36. - SUSTAV ODVODNJE NA PODRUČJU GRADA OTOKA

	broj priključaka na javnu mrežu odvodnje			broj stanovnika priključenih na uređaj za pročišćavanje	udio stanovnika priključenih na uređaj za pročišćavanje
	ukupno	domaćinstvo	gospodarstvo		
2020.	480	422	58	1.097	15,66%
2021.	815	756	59	1.966	28,05%
2022.	1.870	1.764	106	4.586	65,46%
2023.	1.947	1.866	81	4.852	69,24%

izvor: VINKOVAČKI VODOVOD I KANALIZACIJA d.o.o.

Uređaji za pročišćavanje otpadnih voda (recipijent rijeka Bosut) na području koje pokriva Vinkovački vodovod i kanalizacija d.o.o. su:

- UPOV Vinkovci 43.000 ES
- UPOV Otok 8.500 ES
- UPOV Ivankovo 8.000 ES
- UPOV Cerna 6.000 ES
- UPOV Nuštar 5.500 ES

GOSPODARENJE OTPADOM ²⁰

Poslove organiziranog skupljanja, skladištenja, uporabe, te zbrinjavanja neopasnog otpada s područja Grada Otoka obavlja komunalno poduzeće Vranjevo d.o.o. iz Otoka. Uslugom organiziranog sakupljanja i odvoza otpada obuhvaćena su sva kućanstva na području Grada Otoka.

Sakupljeni neopasni komunalni otpad se odvozi i odlaže na odlagalištu Petrovačka Dola u Petrovcima na području Grada Vukovara, koje je udaljeno oko 25 km. kojim upravlja "Komunalac" d.o.o. iz Vukovara. Budući da je u tijeku sanacija istoga odlagališta komunalni otpad se privremeno odvozi i odlaže na deponije u Županji i Đakovu.

Osim preuzimanja otpada izravno od korisnika na mjestu nastanka, otpad se odvojeno skuplja i putem reciklažnog dvorišta smještenog u Poduzetničkoj zoni Otok na k.č.br. 634/7 k.o. Otok. Reciklažno dvorište namijenjeno je razvrstavanju i privremenom skladištenju manjih količina posebnih vrsta otpada te ima značajnu ulogu u ukupnom sustavu gospodarenja otpadom. U reciklažnom dvorištu preuzeto je u 2020. godini 121,36 tona otpada. U reciklažno dvorište uz papir, metal, staklo, plastiku i tekstil građani mogu predati i problematične vrste otpada kao što su jestiva ulja i masti, boje i slično. Poslovi upravljanja reciklažnim dvorištem povjereni su komunalnom poduzeću Vranjevo d.o.o.

Mještani naselja Komletinci imaju mogućnost odlaganja otpada na mobilnom reciklažnom dvorištu.

¹⁹ izvor: VINKOVAČKI VODOVOD I KANALIZACIJA d.o.o. (dopis urbroj: DOK20240505-0001 od 15. svibnja 2024.)

²⁰ izvor podataka: Ministarstvo gospodarstva i održivog razvoja, Izvješća o komunalnom otpadu

**IZVJEŠĆE O STANJU U PROSTORU GRADA OTOKA
ZA RAZDOBLJE OD 2020. DO 2023. GODINE**

Tablica 37. - PREGLED UKUPNIH KOLIČINA SAKUPLJENOG KOMUNALNOG OTPADA

godina	ukupno sakupljeni komunalni otpad u okviru javne usluge (t)	miješani komunalni otpad sakupljen u okviru javne usluge (t)	broj stanovnika obuhvaćenih organiziranim sakupljanjem komunalnog otpada	količina komunalnog otpada po stanovniku (kg/stanovniku)	stopa odvojenog sakupljanja u okviru javne usluge (%)
2020.	1.092	915	5500	198	-
2021.	1.145	962	4.902	234	16,0%
2022.	1.074	880	6.238	172	18,0%

izvor: HAOP Hrvatska agencija za okoliš i prirodu, Izvješća o komunalnom otpadu

Tablica 38. - KOLIČINE ODVOJENIH VRSTA OTPADA IZ KOMUNALNOG OTPADA ZA GRAD PAKRAC

godina	papir (t)	plastika (t)	staklo (t)	metal (t)	glomazni otpad (t)	tekstil (t)	biootpad (t)
2020.	64,64	10,54	31,83	10,36	53,76	0,36	0,00
2021.	68,32	27,34	24,28	6,21	35,08	16,26	0,00
2022.	66,00	46,24	24,53	5,28	36,26	12,48	0,00

izvor: HAOP Hrvatska agencija za okoliš i prirodu, Izvješća o komunalnom otpadu

Odvojeno sakupljanje pojedinih vrsta komunalnog otpada (prvenstveno papir, staklo, plastika, metal) provodi se putem spremnika na javnim površinama - zelenih otoka i reciklažnog dvorišta. Stopa odvojenog sakupljanja komunalnog otpada u odnosu na ukupne količine je u 2022. godini iznosila 18,0%.

Na području Grada Otoka nema neuređenih odlagališta. Grad Otok redovito provodi sustavnu sanaciju divljih odlagališta otpada i nadzor lokacija na kojima je uočeno povremeno nelegalno odlaganje otpada u svrhu sprječavanja nastajanja novih divljih odlagališta otpada. Planom gospodarenja otpadom planira se dalje preventivno djelovanje i edukacija stanovništva kako se ne bi stvarale divlje deponije i nepropisno odlagao otpad.

IZVJEŠĆE O STANJU U PROSTORU GRADA OTOKA
ZA RAZDOBLJE OD 2020. DO 2023. GODINE

5. Zaštita i korištenje dijelova prostora od posebnog značaja

5.1. ZAŠTITA PRIRODE ²¹

Prema informacijskom sustavu zaštite prirode Hrvatske agencije za okoliš i prirodu, na području Grada Otoka temeljem Zakona o zaštiti prirode (NN 80/13, 15/18, 14/19 i 127/19) zaštićeno područje je:

Tablica 39. - ZAŠTIĆENA PODRUČJA NA PODRUČJU GRADA OTOKA

naziv područja	kategorija zaštite	godina proglašenja zaštite	broj registra	površina (ha)	
				ukupna	na području Grada Otoka
Šuma Lože	posebni rezervat šumske vegetacije	1975.	312	109.01 ha	109.01 ha
UKUPNO:	1 područje				109.01 ha

izvor: HAOP - Hrvatska agencija za okoliš i prirodu (www.biportal.hr)

Posebni rezervat šumske vegetacije "Lože" obuhvaća dio šume u gospodarskoj jedinici "Slavir" šumskog predjela "Lože" odjel i odsjeci 66, 67 a, b, c, 82 a, b, c i 83 a.

Posebni rezervat "Lože" čine šumske biljne zajednice: šuma hrasta lužnjaka i običnog graba, šuma hrasta lužnjaka s velikom žutilovkom, rastavljenim šašem ili žestiljom. Šume u rezervatu dosta su dobro očuvane iako je starost ovih odjela oko 120 godina i danas su rijetkost. Rezervat sa rječicom Virovi obraslom močvarno - vodenim raslinstvom lokvanja i lopoča, rogozom uz obalu i močvarnim uronjenim biljem namijenjen je istraživanjima i edukaciji te je u njemu postavljena trajna ploha u okviru programa UNESCO Čovjek i biosfera. U neposrednoj blizini su ostaci utvrde Virgrad iz 14. stoljeća.

Prema Odluci o proglašenju ("Službeni vjesnik", broj 07/75), zaštitu je potrebno provoditi do 200 godina starosti ili dulje ukoliko je sastojina vitalna i zdrava a u međuvremenu je dopuštena samo sanitarna sječa (uklanjanje posušanih, slomljenih i srušenih primjeraka). Na području i u okolici posebnog rezervata nisu dopušteni zahvati i radnje koji mogu negativno utjecati na očuvanje povoljnih uvjeta staništa i očuvanje stabilnosti šumske fitocenozne, a to su ponajprije bilo kakvi zahvati sječe u rezervatu i intenzivnija sječa u okolnom prostoru, izgradnja prometnica, hidrotehnički zahvati i drugo.

5.2. PODRUČJA EKOLOŠKE MREŽE RH²²

Ekološka mreža RH, kao dio ekološke mreže Europske unije NATURA 2000, proglašena je Uredbom o ekološkoj mreži i nadležnostima javnih ustanova za upravljanje područjima ekološke mreže (NN 80/19 i 119/23). Ekološku mrežu NATURA 2000 čine: područja očuvanja značajna za ptice - POP i područja očuvanja značajna za vrste i stanišne tipove - POVS.

²¹ izvor: HAOP - Hrvatska agencija za okoliš i prirodu, BIOPORTAL <https://www.biportal.hr/gis/>

²² izvor: HAOP - Hrvatska agencija za okoliš i prirodu, BIOPORTAL <https://www.biportal.hr/gis/>

**IZVJEŠĆE O STANJU U PROSTORU GRADA OTOKA
ZA RAZDOBLJE OD 2020. DO 2023. GODINE**

Prema Bazi podataka Hrvatske agencije za okoliš i prirodu na području Grada Otoka nalaze se područja ekološke mreže:

Tablica 40. - PODRUČJA OČUVANJA EKOLOŠKE MREŽE PREMA DIREKTIVI O STANIŠTIMA - POVS

područje očuvanja ekološke mreže	identifikacijski broj i naziv područja	naziv vrste / staništa	površina (ha)	
			ukupna	na području Grada Otoka
prema direktivi o staništima, POVS	HR2001414 Spačvanski bazen	VRSTE: jelenak, hrastova strizibuba, crveni mukač, barska kornjača, širokouhi mračnjak, vidra, veliki panonski vodenjak STANIŠTA: Aluvijalne šume, šifra 91E0*; Prirodne eutrofne vode s vegetacijom, šifra 3150	38.219,95 ha	5.992,35 ha
prema direktivi o pticama, POP	HR1000006 Spačvanski bazen	GNJEZDARICE: orao kliktaš, crna roda, crvenoglavi djetlić, crna žuna, bjelovrata muharica, štekavac, škanjac osaš, siva žuna	43.549,25 ha	5.992,35 ha
UKUPNO NA PODRUČJU GRADA OTOKA:*			5.992,35	
ha				

izvor: HAOP - Hrvatska agencija za okoliš i prirodu - BIOPORTAL

5.3. ZAŠTIĆENA KULTURNA DOBRA ²³

Temeljem Zakona o zaštiti i očuvanju kulturnih dobara (NN 69/99, 151/03, 157/03 - ispravak, 100/04, 87/09, 88/10, 61/11, 25/12, 136/12, 157/13, 152/14, 98/15, 44/17, 90/18, 32/20, 62/20, 117/21 i 114/22) u Registar kulturnih dobara Republike Hrvatske na području Grada Otoka upisano je 7 zaštićenih nepokretnih kulturnih dobara:

SAKRALNA NEPOKRETNNA KULTURNA DOBRA:

- Komletinci, Grobljanska kapela (Blažene Djevice Marije), trajno zaštićeno kulturno dobro pod reg.br. Z-7172 (u dobrom stanju, obnovljena u cijelosti)
- Komletinci, Crkva Bezgrešnog začeca Blažene Djevice Marije, Braće Radića 18, preventivna zaštita, reg.br. P-6304, s datumom isteka 29.10.2024. godine (u zadovoljavajućem stanju, djelomično obnovljena)

TRADICIJSKA NEPOKRETNNA KULTURNA DOBRA:

- Komletinci, Tradicijska okućnica, Vladimira Nazora 26, trajno zaštićeno kulturno dobro pod reg.br. Z-7589 (u lošem stanju, očekuje se obnova)
- Otok, Suvara, Vladimira Nazora 49, trajno zaštićeno kulturno dobro pod reg.br. Z-365 (stanje građevine zadovoljavajuće, priprema dokumentacije za obnovu)

ARHEOLOŠKA NEPOKRETNNA KULTURNA DOBRA:

- Otok, "Gradina", prapovijesno nalazište, trajno zaštićeno kulturno dobro pod reg.br. Z-4915 (ugroženo)
- Otok - Bošnjaci, "Virgrad", srednjovjekovno nalazište između Otoka i Bošnjaka, trajno zaštićeno kulturno dobro pod reg.br. Z-4975 (zadovoljavajuće stanje, prezentirano)

²³ izvori:

- MINISTARSTVO KULTURE I MEDIJA, Uprava za zaštitu kulturne baštine, Konzervatorski odjel u Vukovaru (dopis klasa: 612-08/24-01/0892, urbroj: 532-05-02-19/5-24-2 od 23. svibnja 2023. godine)
- MINISTARSTVO KULTURE I MEDIJA, Registar kulturnih dobara RH, <https://registar.kulturnadobra.hr/#/>

**IZVJEŠĆE O STANJU U PROSTORU GRADA OTOKA
ZA RAZDOBLJE OD 2020. DO 2023. GODINE**

MEMORIJALNO PODRUČJE:

- Komletinci, Spomen groblje boraca JA, Ul. Josipa Kozarca, trajno zaštićeno kulturno dobro pod reg.br. ROS-347 (ugroženo, dotrajalo)

Od zaštićenih nepokretnih kulturnih dobara:

- obnovljena su 4 kulturna dobra: 2 sakralna, 1 profano i 1 arheološko
- ugrožena su 3 kulturna dobra: 1 arheološko nalazište, 1 tradicijska okućnica i 1 spomen groblje

Osim navedenih pojedinačnih nepokretnih kulturnih dobara, sva arheološka nalazišta ulaze u kategoriju ugroženih kulturnih dobara. Zbog specifičnosti arheoloških nalazišta kao vrste kulturnog dobra, arheološka nalazišta se ne obnavljaju, već je radi njihove zaštite potrebno osigurati njihovo istraživanje, prezentaciju ili izuzimanje od daljnje poljoprivredne obrade. Nalazišta u građevinskim područjima ugrožena su izvođenjem građevinskih radova, nalazišta na poljoprivrednim površinama poljoprivrednom obradom, a nalazišta pod šumskim područjima djelovanjem vegetacije te sječom šuma. Općenito sam položaj ostataka prošlosti u tlu dovodi do njihovog polaganog propadanja. Za stanje u prostoru bitno je napomenuti da gradnja na arheološkim nalazištima za sobom povlači obveze prema Zakonu o zaštiti i očuvanju kulturnih dobara.

EVIDENTIRANA KULTURNA DOBRA:

Evidentirana kulturna dobra predstavljaju posebnu kategoriju ugroženih dobara, naročito tradicijsko graditeljstvo i arheološka nalazišta kojima nije utvrđena zaštita prema Zakonu o zaštiti i očuvanju kulturnih dobara te ih zbog određenih kulturno - povijesnih vrijednosti i lokalnog značaja predstavničke tijelo Grada Otoka može proglasiti zaštićenim prema članku 17. navedenog Zakona i utvrditi način njihove zaštite uz prethodnu suglasnost nadležnog tijela (Konzervatorski odjel u Vukovaru).

Evidentirana nepokretna kulturna dobra na području Grada Otoka prema ažuriranom popisu Konzervatorskog odjela u Vukovaru uz vrednovanje su:

- Otok, Štagalj, Zadruga M. Trbljanić u Ulici Vladimira Nazora, lokalni značaj
- Komletinci - Vrbanja, Most preko rijeke Spačve (iz 1904. godine), kulturno - povijesna vrijednost, lokalni značaj
- Otok, arheološko nalazište "Skorotinci", kulturno - povijesna vrijednost, znanstveni značaj
- Otok, arheološko nalazište "Šuma Ripač", kulturno - povijesna vrijednost, znanstveni značaj
- Otok, arheološko nalazište "Ul. J. Kozarca - Drinje / Visoke njive", kulturno - povijesna vrijednost, znanstveni značaj
- Otok, arheološko nalazište "Ul. J. Kozarca II - Gradina", kulturno - povijesna vrijednost, znanstveni značaj
- Otok, arheološko nalazište "Jelac", kulturno - povijesna vrijednost, znanstveni značaj
- Komletinci, arheološko nalazište "Groblje", kulturno - povijesna vrijednost, znanstveni značaj
- Komletinci, arheološko nalazište "Strugovi", kulturno - povijesna vrijednost, znanstveni značaj

**IZVJEŠĆE O STANJU U PROSTORU GRADA OTOKA
ZA RAZDOBLJE OD 2020. DO 2023. GODINE**

6. Obvezni prostorni pokazatelji

Prema odredbama članka 8. Pravilnika o sadržaju i obveznim prostornim pokazateljima izvješća o stanju u prostoru (NN 48/14 i 19/15) sastavni dio Izvješća o stanju u prostoru su obvezni prostorni pokazatelji:

Tablica 41. - OBVEZNI PROSTORNI POKAZATELJI IZVJEŠĆA O STANJU U PROSTORU GRADA OTOKA

	osnovna tematska cjelina	skupina pokazatelja		pokazatelj		izvor podataka
1. OPĆI POKAZATELJI RAZVOJNIH KRETANJA						
1.1.	DEMOGRAFSKA STRUKTURA	A. Razmještaj i struktura stanovništva	1.	Broj stanovnika 2021.	4.899	DZS Državni zavod za statistiku
			2.	Indeks kretanja broja stanovnika (2021./2011.)	0,77	
			3.	Prirodni prirast stanovništva (broj osoba) (prosjek 2020. - 2023.)	- 31	
		B. Razmještaj i struktura domaćinstava	1.	Broj domaćinstava 2021.	1.712	DZS Državni zavod za statistiku
			2.	Indeks rasta broja domaćinstava (2021./2011.)	0,86	
			3.	Prosječna veličina domaćinstava 2021. (broj osoba)	2,86	
1.2.	SOCIJALNO-GOSPODARSKA STRUKTURA	Ekonomski razvoj	1.	Indeks razvijenosti	95,424%	MRRFEU Ministarstvo regionalnoga razvoja i fondova Europske unije
			2.	Stupanj razvijenosti	III.	
2. STRUKTURA NASELJA I PODRUČJA ZA RAZVOJ IZVAN NASELJA						
2.1.	OBILJEŽJA SUSTAVA NASELJA	Razmještaj, gustoća naselja i naseljenosti	1.	Broj naselja	2	DZS Državni zavod za statistiku
			2.	Gustoća naselja 2021.	14,6 naselja / 1.000 km ²	
			3.	Gustoća naseljenosti 2021.	35,89 stanovnika/km ²	
2.2.	KORIŠTENJE ZEMLJIŠTA U NASELJIMA	A. Površina naselja	1.	Površina JLS	136,48 km ²	PPUG Otoka
		B. Građevinska područja (GP)	1.	Površina GP naselja - ukupno planirana	695,9 ha	PPUG Otoka
			2.	Udio GP u odnosu na ukupnu površinu JLS	5,10%	
			3.	Udio izgrađenog GP u odnosu na ukupnu površinu JLS	3,82%	

**IZVJEŠĆE O STANJU U PROSTORU GRADA OTOKA
ZA RAZDOBLJE OD 2020. DO 2023. GODINE**

	osnovna tematska cjelina	skupina pokazatelja		pokazatelj		izvor podataka
			4.	Udio neizgrađenog GP u odnosu na ukupno GP	25,06%	
			5.	Udio neuređenog GP u odnosu na ukupno GP	-	
			6.	Broj stanovnika/ukupna površina GP	7,04 stanovnika/ha	
			7.	Broj stanovnika/izgrađena površina GP	9,40 stanovnika/ha	
			8.	Broj stanovnika/uređena površina GP	7,04 stanovnika/ha	
2.3.	IZDVOJENA GRAĐEVINSKA PODRUČJA (IZVAN NASELJA)	Izdvojena građevinska područja (IGP)	1.	Površina izdvojenog građevinskog područja izvan naselja - ukupno planirana	182,4 ha 0,037 ha/st.	PPUG Otoka
			2.	Površina i udio površine IGP pojedine namjene u odnosu na ukupnu površinu IGP:		
			2.a.	Ugostiteljsko-turistička namjena (Čistine, Virovi)	23,8 ha 13,0%	
			2.b.	Gospodarska namjena		
				- proizvodna / poslovna	107,6 ha 59,0%	
				- za poljoprivrednu djelatnost	51,0 ha 28,0%	
			2.c.	Sport i rekreacija	-	
			2.d.	Područja posebne namjene	-	
			2.e.	Površina groblja	1,1 ha	
			3.	Ukupni planirani smještajni kapacitet u TRP	-	
			4.	Broj turističkih postelja po km ² obalne crte	-	
3.	POSTOJEĆA INFRASTRUKTURNA OPREMLJENOST					
3.1.	PROMETNA INFRASTRUKTURNA	A. Cestovni promet	1.	Duljina cesta po vrstama:		HC Hrvatske ceste d.o.o.; ŽUC Uprava za ceste Vukovarsko - srijemske županije
				- državne ceste	13,65 km	
				- županijske ceste	19,59 km	
				- lokalne ceste	-	
			2.	Udio pojedinih vrsta cesta:		
				- državne ceste	41,0%	

**IZVJEŠĆE O STANJU U PROSTORU GRADA OTOKA
ZA RAZDOBLJE OD 2020. DO 2023. GODINE**

	osnovna tematska cjelina	skupina pokazatelja	pokazatelj		izvor podataka
			- županijske ceste	59,0%	
			- lokalne ceste	-	
		3.	Cestovna gustoća (dužina cesta / površina područja)	0,24 km ¹ /km ²	
		B. Željeznički promet	1. Duljina pruge prema vrsti		HŽ - Infrastruktura d.o.o.
			- međunarodni promet	-	
			- regionalni promet	11,743 km	
			- lokalni promet	-	
		2.	Udio pojedinih vrsta željezničkih pruga:		
			- međunarodni promet	-	
			- regionalni promet	100,0%	
		3.	Gustoća željezničkih pruga (dužina / površina područja)	0,086 km ¹ /km ²	
		C. Zračni promet	1. Broj zračnih luka prema vrstama	-	-
			2. Površina zračnih luka	-	
		D. Pomorski promet	1. Broj luka prema vrsti	-	-
			2. Površina kopnenog dijela luke	-	
			3. Luke nautičkog turizma prema broju vezova		
		E. Riječni promet	1. Broj riječnih luka prema veličini i rijeci	-	MMPI Ministarstvo mora, prometa i infrastrukture
			2. Klasa i duljina plovnih putova	-	
		F. Elektroničke komunikacije	1. Broj lokacija postojećih baznih stanica i broja stanica na 100 stanovnika	7 0,14/100 st.	HAKOM Hrvatska regulatorna agencija za mrežne djelatnosti
3.2.	ENERGETSKA INFRASTRUKTURA	A. Opskrba električnom energijom	1. Duljina elektroopkrbnih vodova	146,36 km	HOPS d.d., Prijenosno područje Osijek; HEP - ODS d.o.o., Elektra Vinkovci
			2. Udio i duljina elektroopkrbnih vodova prema vrsti:		
			- zračni DV 35 kV	8,0% 11,93 km	
			- zračni DV 10 (20) kV	22,0% 31,78 km	

**IZVJEŠĆE O STANJU U PROSTORU GRADA OTOKA
ZA RAZDOBLJE OD 2020. DO 2023. GODINE**

osnovna tematska cjelina	skupina pokazatelja	pokazatelj		izvor podataka
		- zračna mreža (0,4) kV	30,0% 44,03 km	
		- kabelska mreža (0,4) kV	17,0% 24,35 km	
		- priključci podzemni vodovi	12,0% 18,54 km	
		- priključci nadzemni vodovi	11,0% 15,73 km	
	B. Opskrba plinom	1. Duljina plinovoda	52,1 km	PLINACRO d.o.o.; PIS Plinara istočne Slavonije d.o.o.
		2. Udio prema vrsti plinovoda: - distribucijski plinovod	52,1 km 100,0%	
	C. Opskrba naftom	1. Duljina naftovoda:	0,59 km	INA d.d.
3.3. OPSKRBA VODOM I ODVODNJA OTPADNIH VODA	A. Opskrba pitkom i tehnološkom vodom	1. Duljina javne vodoopskrbne mreže	35,8 km	Vinkovački vodovod i kanalizacija d.o.o.
		2. Potrošnja pitke vode (bez privrede)	89 l/stanovniku dnevno	
	B. Odvodnja i pročišćavanje otpadnih voda	1. Duljina kanalizacijske mreže	79,7 km	Vinkovački vodovod i kanalizacija d.o.o.
		2. Uređaji za pročišćavanje otpadnih voda - broj i kapacitet	1 8.500 ES	
3.4. GOSPODARENJE OTPADOM	Odlagališta otpada	1. Broj i površina odlagališta prema vrsti	-	HAOP Hrvatska agencija za okoliš i prirodu
		2. Sanacija neuređenih odlagališta (broj, površina)	-	
4. KORIŠTENJE I ZAŠTITA ZNAČAJNIH PROSTORA				
4.1. KORIŠTENJE PRIRODNIH RESURSA	A. Poljoprivreda	1. Ukupna površina poljoprivrednog zemljišta	6.034,10 ha	PPUG Otoka
		2. Udio poljoprivrednog zemljišta	44,2%	
		3. Površina poljoprivrednog zemljišta po stanovniku	1,23 ha/stanovniku	
	B. Šumarstvo	1. Ukupna površina šumskog zemljišta	6.622,9 ha	
		2. Udio šumskog zemljišta	48,5%	
		3. Površina šumskog zemljišta po stanovniku	1,35 ha/stanovniku	

**IZVJEŠĆE O STANJU U PROSTORU GRADA OTOKA
ZA RAZDOBLJE OD 2020. DO 2023. GODINE**

	osnovna tematska cjelina	skupina pokazatelja		pokazatelj		izvor podataka
		C. Vode	1.	Površine površinskih voda	101,2 ha	
			2.	Udio površina površinskih voda u odnosu na površinu JLS	0,7%	
			3.	Duljina vodotoka (I. i II. kategorija)	31.97 km	
		D. Morska obala	1.	Morska obala - dužina obalne crte	-	
		E. Mineralne sirovine	1.	Broj i površina eksploatacijskih polja po vrstama mineralnih sirovina:		
				- eksploatacijsko polje ugljikovodika (EPU) "Privlaka" (dio) - eksploatacijsko polje ugljikovodika (EPU) "Đeletovci" (dio)	2 polja 1.515,0 ha	
4.2.	ZAŠTIĆENE PRIRODNE VRIJEDNOSTI	Zaštićena područja prirode	1.	Broj i površina zaštićenih objekata prirodnih vrijednosti prema vrsti	1 109,01 ha	Ministarstvo gospodarstva i održivog razvoja
				- posebni rezervat šumske vegetacije	1 109,01 ha	
			2.	Područja ekološke mreže, prema vrsti	2 5.992,35 ha	
				- POVS	1 5.992,35 ha	
				- POP	1 5.992,35 ha	
4.3.	KULTURNA DOBARA	Struktura registriranih kulturnih dobara	1.	Broj zaštićenih nepokretnih kulturnih dobara	7	Ministarstvo kulture i medija, Konzervatorski odjel u Vukovaru
			2.	Broj ili udio obnovljenih kulturnih dobara	4 57%	
			3.	Broj ili udio ugroženih kulturnih dobara	3 43%	
4.4.	PODRUČJA POSEBNIH KARAKTERISTIKA*	Područja potencijalnih prirodnih i drugih nesreća		* opisati u tekstualnom dijelu Izvješća		
5. DOKUMENTI PROSTORNOG UREĐENJA						
5.1.	POKRIVENOST PROSTORNIM PLANOVIMA	Pokrivenost PP prema razini	1.	Broj važećih PP:	4	Grad Otok
				- PPUG	1	
				- GUP	-	

**IZVJEŠĆE O STANJU U PROSTORU GRADA OTOKA
ZA RAZDOBLJE OD 2020. DO 2023. GODINE**

	osnovna tematska cjelina	skupina pokazatelja	pokazatelj		izvor podataka
		planova i izvješća	- UPU	1	
			- DPU	1	
			2. Broj donesenih izmjena i dopuna PP:	2	
			3. Broj PP u izradi:	-	
			4. Broj PP stavljenih izvan snage:	-	
5.2.	PROVEDBA PROSTORNIH PLANOVA		1. Broj izdanih pojedinačnih akata prostornog uređenja po vrstama		VSŽ, Služba za prostorno planiranje, gradnju i zaštitu okoliša
			- lokacijska dozvola	5	
			- uporabna dozvola	96	
			- građevinska dozvola	79	
			- dozvola za promjenu namjene	1	
5.3.	URBANA PREOBRAZBA		1. Broj PP ili pojedinačnih zahvata	-	Grad Otok
			2. Površina	-	
5.4.	URBANA SANACIJA		1. Broj izdanih rješenja o izvedenom stanju	30	VSŽ, Služba za prostorno planiranje, gradnju i zaštitu okoliša
			2. Planovi sanacije, izmjene i dopune PP	-	

IZVJEŠĆE O STANJU U PROSTORU GRADA OTOKA
ZA RAZDOBLJE OD 2020. DO 2023. GODINE**III. ANALIZA PROVEDBE PROSTORNIH
PLANOVA I DRUGIH DOKUMENATA****1. Izrada prostornih planova****1.1. PROSTORNI PLAN UREĐENJA GRADA OTOKA**

"Službeni vjesnik", broj 07/06, 11/06 - ispravak, 11/09, 18/14, 13/15, 03/16 -
pročišćeni tekst, 09/19, 13/19 - pročišćeni tekst, 04/23 i 05/23 - pročišćeni tekst

Prostorni plan uređenja Grada Otoka, "Službeni vjesnik VSŽ", broj 07/06 i 11/06 - ispravak

Općina Otok je "Programom mjera za unapređenje stanja u prostoru" ("Službeni vjesnik VSŽ", broj 07/05) utvrdila potrebu izrade donošenja Prostornog plana uređenja Općine Otok kojim će se utvrditi svrhovita organizacija, korištenje i namjena prostora, te mjerila i smjernice za uređenje i zaštitu prostora. Prostorni plan uređenja Općine Otok izrađen je u skladu sa Prostornim planom Vukovarsko - srijemske županije, te ga je, po pribavljanju zakonom propisanih suglasnosti i mišljenja, 05. lipnja 2006. godine donijelo Općinsko vijeće Općine Otok.

U skladu s odredbama Zakona o prostornom uređenju (NN 94, 68/98, 61/00, 32/02 i 100/04) i Pravilnika o sadržaju, mjerilima kartografskih prikaza, obveznim prostornim pokazateljima i standardu elaborata prostornih planova (NN 106/98, 39/04, 45/04 i 163/04) Prostornim planom uređenja Općine Otok:

- definirana je strategija prostornog razvoja Općine Otok,
- PPUO Otok usklađen je sa Prostornim planom Vukovarsko - srijemske županije, kao i prostornim planovima uređenja susjednih jedinica lokalne samouprave,
- određeno je svrhovito korištenje, namjena, oblikovanje, obnova i sanacija zemljišta,
- utvrđene su smjernice za poticanje razvoja gospodarstva,
- ostvareni su planski preduvjeti za gradnju građevina društvenog i javnog standarda,
- stvoreni su preduvjeti za kvalitetno prometno i komunalno opremanje naselja,
- regulirana je zaštita spomenika kulturne baštine,
- predložene su zone zaštite prirode, kao i sanacije ugroženih dijelova prirode,
- stvoreni su preduvjeti za zaštitu okoliša,
- osigurano je sudjelovanje korisnika prostora u procesu izrade plana.

Prilikom tiskanja Odluke o donošenju Prostornog plana uređenja Općine Otok došlo do pogreške na stranicama 42. i 49. "Službenog vjesnika" broj 07/06, te su u "Službenom vjesniku VSŽ" broj 11/06 ponovno ispravno tiskani članci 2., 28., 29., 30., 31. i 32.

Ciljane izmjene Prostornog plana uređenja Općine Otok, "Službeni vjesnik VSŽ", broj 11/09

Ciljanim izmjenama Prostornog plana uređenja Općine Otok, koje je Općinsko vijeće usvojilo 10. srpnja 2009. godine, korigiran je obuhvat građevinskog područja naselja Otok za potrebe gradnje trgovačkog centra, izgradnju stambenog naselja "Petkovac" i zonu športsko - rekreacijske namjene (srednja škola) te su izmijenjene odredbe o udaljenosti građevina od susjednih međa.

**IZVJEŠĆE O STANJU U PROSTORU GRADA OTOKA
ZA RAZDOBLJE OD 2020. DO 2023. GODINE**

II. ciljane izmjene Prostornog plana uređenja Grada Otoka, "Službeni vjesnik VSŽ", broj 18/14

Temeljem odredbi Zakona o prostornom uređenju i gradnji (NN 76/07, 38/09, 55/11, 90/11 i 50/12), Gradsko vijeće Grada Otoka je 18. ožujka 2013. godine donijelo Odluku o izradi II. ciljanih izmjena Prostornog plana uređenja Grada Otoka (objava: "Službeni vjesnik", broj 04/13 i 14/13). Odlukom o izradi utvrđen je obuhvat, ocjena stanja u obuhvatu Plana, ciljevi i programska polazišta, način pribavljanja stručnih rješenja, vrsta i način pribavljanja podloga, popis tijela i osoba određenih posebnim propisima koja daju zahtjeve iz područja svog djelokruga, rokovi za izradu, te izvori financiranja.

II. ciljane izmjene Prostornog plana uređenja Grada Otoka, odnosile su se isključivo na:

- planiranje sadržaja javne i društvene namjene (znanstveno - istraživački centar) u izdvojenom građevinskom području športsko rekreacijske i ugostiteljsko - turističke zone "Virovi",
- planiranje reciklažnog dvorišta i prostora za prikupljanje i reciklažu građevinskog otpada u gospodarskoj zoni (lokacija komunalnog poduzeća "Vranjevo" d.o.o.),
- formiranje izdvojenog građevinskog područja športsko rekreacijske i ugostiteljsko - turističke namjene "Čistine", u kojoj je moguć smještaj znanstveno - istraživačkih sadržaja,
- usklađenje sa Zakonom o područjima županija, gradova i općina u Republici Hrvatskoj po kojem je Otok dobio status Grada,
- omogućavanje postave sunčanih pretvornika (solarnih panela ili fotonaponskih ćelija) na planirane građevine odnosno omogućavanje njihove izgradnje kao samostalnih energetske građevine.

II. ciljane izmjene Prostornog plana uređenja Grada Otoka usvojilo je Gradsko vijeće 17. rujna 2014.

III. izmjene i dopune Prostornog plana uređenja Grada Otoka,

"Službeni vjesnik VSŽ", broj 13/15 i 03/16 - pročišćeni tekst

U svrhu ostvarivanja preduvjeta za realizaciju pojedinih gospodarskih i razvojnih projekata Grada Otoka, te usklađenja sa u međuvremenu donesenim zakonima i propisima te dokumentima prostornog uređenja šireg područja, Gradsko vijeće je 17. prosinca 2014. donijelo Odluku o izradi III. izmjena i dopuna Prostornog plana uređenja Grada Otoka (objava: "Službeni vjesnik VSŽ", broj 22/14).

III. izmjene i dopune PPUG Otoka odnosile su se na sveobuhvatne izmjene i to naročito:

- usklađivanje sa Zakonom o prostornom uređenju (NN 153/13), posebice preispitivanje potrebe izrade prostornih planova užih područja te određivanje uređenih i neuređenih dijelova neizgrađenog dijela građevinskog područja naselja i određivanje dijelova građevinskih područja naselja planiranih za urbanu preobrazbu;
- usklađivanje s ostalim zakonima i propisima koji imaju utjecaja na prostorno uređenje;
- usklađivanje s Izmjenama i dopunama Prostornog plana Vukovarsko - srijemske županije;
- izmjene i dopune u skladu s gospodarskim i razvojnim programima Grada Otoka;
- ucrtavanje u kartografske prikaze nerazvrstanih cesta na području Grada Otoka;
- izmjene i dopune u skladu sa prihvaćenim pojedinačnim inicijativama temeljem obavijesti o izradi, te u skladu sa prihvaćenim prijedlozima i primjedbama sudionika u javnoj raspravi;
- izmjene i dopune u skladu sa zahtjevima, podacima, planskim smjernicama javnopravnih tijela propisanih posebnim propisima.

Po provođenju procedure propisane Zakonom o prostornom uređenju, te po pribavljanju mišljenja Zavoda za prostorno uređenje Vukovarsko - srijemske županije o usklađenosti sa Prostornim planom Vukovarsko - srijemske županije III. izmjene i dopune Prostornog plana uređenja Grada Otoka usvojilo je Gradsko vijeće Grada Otoka 22. prosinca 2015. godine.

Po donošenju III. izmjena i dopuna PPUG-a Otoka, u skladu s obavezom iz članka 113. Zakona o prostornom uređenju, Gradsko vijeće Grada Otoka utvrdilo je pročišćeni tekst Odredbi za provedbu Prostornog plana uređenja Grada Otoka koji je objavljen u "Službenom vjesniku VSŽ", broj 03/16.

**IZVJEŠĆE O STANJU U PROSTORU GRADA OTOKA
ZA RAZDOBLJE OD 2020. DO 2023. GODINE**

IV. izmjene i dopune Prostornog plana uređenja Grada Otoka, "Službeni vjesnik VSŽ", broj 09/19

IV. izmjenama i dopunama PPUG-a Otoka, sukladno polazištima iz Odluke o izradi ("Službeni vjesnik VSŽ", broj 16/17), planirano je ostvarenje preduvjeta za realizaciju gospodarskih i razvojnih projekata:

- određivanje uvjeta za gradnju kompostane,
- određivanje uvjeta za gradnju azila za životinje,
- preispitivanje katnosti zgrada u građevinskom području naselja i u Poduzetničkoj zoni,
- preispitivanje uvjeta za određivanje regulacijske linije,
- određivanje uvjeta za gradnju gospodarskih zgrada izvan naselja,
- određivanje uvjeta za gradnju OPG-ova koji se žele baviti turizmom,
- ostale izmjene i dopune u skladu sa prihvaćenim pojedinačnim inicijativama.

Po pribavljanju mišljenja Zavoda za prostorno uređenje Vukovarsko - srijemske županije o usklađenosti sa Prostornim planom Vukovarsko - srijemske županije IV. izmjene i dopune Prostornog plana uređenja Grada Otoka usvojilo je 05. srpnja 2019. godine Gradsko vijeće.

V. izmjene i dopune Prostornog plana uređenja Grada Otoka

"Službeni vjesnik Grada Otoka", broj 04/23 i 05/23 - pročišćeni tekst

Gradsko vijeće Grada Otoka donijelo je 09. svibnja 2022. godine Odluku o izradi V. izmjena i dopuna Prostornog plana uređenja Grada Otoka (objava: "Službeni vjesnik" Grada Otoka, broj 04/22 i 11/22). Odlukom o izradi utvrđena je pravna osnova i razlozi za izradu, obuhvat, ocjena stanja u prostoru, ciljevi i programska polazišta, način pribavljanja stručnih rješenja, popis javnopravnih tijela koja daju zahtjeve iz područja svog djelokruga, rokovi, te izvori financiranja.

Sukladno polazištima iz Odluke o izradi, V. izmjene i dopune PPUG-a Otoka uključivale su:

- određivanje uvjeta provedbe zahvata u prostoru za sadržaje izvan građevinskih područja u svrhu uređenja i prezentacije prirodnih vrijednosti u području Čistine - Virovi - Lože (proširenje poučnih šetnica, šetnja kroz krošnje s visećim mostom, molovi i drvene kućice za sportski ribolov i drugo),
- ukidanje obaveze izrade Urbanističkog plana uređenja "Čistine" i određivanje uvjeta provedbe zahvata u prostoru za izdvojeno građevinsko područje športsko - rekreacijske, ugostiteljsko - turističke i javne i društvene namjene (znanstveno - istraživački sadržaji) "Čistine" u skladu s odredbama članka 76. stavak 3. Zakona o prostornom uređenju,
- ukidanje obaveze izrade Urbanističkog plana uređenja "Virovi" i određivanje uvjeta provedbe zahvata u prostoru za izdvojeno građevinsko područje športsko rekreacijske zone s ugostiteljsko - turističkim sadržajima "Virovi" u skladu s odredbama članka 76. stavak 3. Zakona o prostornom uređenju,
- preispitivanje mogućnosti i utvrđivanje uvjeta za gradnju građevina za proizvodnu djelatnost na građevnoj čestici obiteljske stambene građevine u građevinskim područjima naselja,
- usklađenje PPUG-a Otoka sa zahtjevima, podacima i planskim smjernicama koje na temelju članka 90. Zakona o prostornom uređenju dostave nadležna javnopravna tijela.

Uredbom o informacijskom sustavu prostornog uređenja (NN 115/15) propisano je da se svi kartografski prikazi obavezno izrađuju na digitalnim kartografskim podlogama u HTRS96/TM sustavu. U postupku izrade V. izmjena i dopuna PPUG-a Otoka svi kartografski prikazi precrtani su na nove digitalne podloge.

Kako je Zakonom o zaštiti okoliša propisano da se za planove jedinica lokalne samouprave obvezno provodi postupak u kojem se odlučuje o potrebi provedbe postupka ocjene o potrebi strateške procjene utjecaja na okoliš, po provedenom postupku Služba za prostorno planiranje, gradnju i zaštitu okoliša, Odsjek za zaštitu okoliša i prirode Vukovarsko-srijemske županije donijela je rješenje da za izradu V. izmjena i dopuna PPUG-a Otoka nije potrebno provesti postupak ocjene o potrebi strateške procjene utjecaja na okoliš, te da se može isključiti mogućnost utjecaja plana na ciljeve očuvanja i cjelovitost područja ekološke mreže te nije potrebno provesti Glavnu ocjenu prihvatljivosti za ekološku mrežu.

**IZVJEŠĆE O STANJU U PROSTORU GRADA OTOKA
ZA RAZDOBLJE OD 2020. DO 2023. GODINE**

Po provođenju procedure propisane Zakonom o prostornom uređenju te pribavljanju mišljenja Zavoda za prostorno uređenje Vukovarsko - srijemske županije da je Konačni prijedlog V. izmjena i dopuna Prostornog plana uređenja Grada Otoka usklađen sa Prostornim planom Vukovarsko - srijemske županije, V. izmjene i dopune PPUG-a Otoka usvojilo je Gradsko vijeće 18. travnja 2023. godine.

U svrhu jednostavnije provedbe, a u skladu s obvezom iz Zakona o prostornom uređenju, po donošenju V. izmjena i dopuna PPUG Otoka Gradsko vijeće Grada Otoka utvrdilo je pročišćeni tekst Odredbi za provedbu Prostornog plana uređenja Grada Otoka.

1.2. PROSTORNI PLANOVI UŽIH PODRUČJA

Urbanistički plan uređenja Centar I. u Otoku

"Službeni vjesnik" Grada Otoka, broj 06/20

Gradsko vijeće Grada Otoka je 28. ožujka 2018. radi potrebe detaljne urbane regulacije središnjeg dijela grada Otoka, te u svrhu ostvarivanja preduvjeta za realizaciju gospodarskih i razvojnih projekata donijelo Odluku o izradi Urbanističkog plana uređenja Centar I. u Otoku (objava: "Službeni vjesnik", broj 06/18).

Urbanistički plan uređenja Centar I. obuhvatio je blok u središtu grada Otoka, površine oko 15,36 hektara koji je omeđen ulicama bana J. Jelačića, Vladimira Nazora, braće Radić i Gradinci.

Planom je postavljena osnovna koncepcija uređivanja prostora:

- uređenje i formiranje pročelja užeg gradskog centra oko Trga kralja Tomislava,
- zadržavanje i rekonstrukcija postojeće izgradnje u rubnim ulicama,
- urbana preobrazba i uređenje neizgrađene unutrašnjosti bloka

Urbanistički plan uređenja Centar I. usvojilo je Gradsko vijeće 29. svibnja 2020. godine.

Izmjene i dopune Urbanističkog plana uređenja Centar I. u Otoku

"Službeni vjesnik" Grada Otoka, broj 03/21 i 06/21 - pročišćeni tekst

Temeljem Zakona o prostornom uređenju Gradsko vijeće Grada Otoka je 25. siječnja 2021. godine donijelo Odluku o izradi Izmjena i dopuna Urbanističkog plana uređenja Centar I. u Otoku (objava: "Službeni vjesnik Grada Otoka", broj 01/21).

Izmjene i dopune Urbanističkog plana uređenja Centar I. odnosile su se isključivo na izmjene grafičkog i tekstualnog dijela Plana u svrhu rješavanja imovinsko - pravnih odnosa i realizacije planiranog prometnog sustava kao preduvjeta za gradnju novih sadržaja u dijelu središnje zone grada Otoka.

Izmjene i dopune UPU-a Centar I. izrađene se temeljem prethodno pribavljenog mišljenja Službe za prostorno planiranje, gradnju i zaštitu okoliša Vukovarsko - srijemske županije da za izradu plana nije potrebno provesti postupak ocjene o potrebi strateške procjene, kao niti postupak prethodne ocjene prihvatljivosti za ekološku mrežu sukladno Zakonu o zaštiti prirode

Urbanistički plan uređenja Centar I. usvojilo je Gradsko vijeće 08. ožujka 2021. godine.

U skladu s obvezom iz Zakona o prostornom uređenju, po donošenju Izmjena i dopuna UPU-a Centar I. Gradsko vijeće Grada Otoka utvrdilo je 29. lipnja 2021. godine pročišćeni tekst Odredbi za provedbu Urbanističkog plana uređenja Centar I. u Otoku.

IZVJEŠĆE O STANJU U PROSTORU GRADA OTOKA
ZA RAZDOBLJE OD 2020. DO 2023. GODINE

Detaljni plan uređenja naselja "Petkovac" - Grad Otok, "Službeni vjesnik VSŽ", broj 02/11

Područje planiranog stambenog naselja "Petkovac" nalazi se u zapadnom dijelu grada Otoka i obuhvaća neizgrađeni dio građevinskog područja stambene namjene, površine 37,9 ha.

DPU-om "Petkovac" planirano je oko 400 parcela za obiteljske stambene zgrade, te prateći sadržaji:

- centar sa društvenim sadržajima (rad raznih udruga, čitaonica, informatička radionica i slično), te pratećih sadržaja (ugostiteljski, poslovni i slični sadržaji).
- dom za starije i nemoćne osobe
- objekt gospodarske poslovne namjene (trgovački, poslovni, uslužni, ugostiteljski i ostali sadržaji),
- javna zelena površina - park i igrališta za rekreaciju.

DPU naselja "Petkovac" usvojilo je Gradsko vijeće 08. veljače 2011. godine.

Važeći Zakon o prostornom uređenju više ne poznaje kategoriju detaljnog plana uređenja, no u smislu toga Zakona detaljni planovi uređenja doneseni na temelju propisa koji su važili prije njegovog stupanja na snagu smatraju se urbanističkim planom uređenja.

1.3. OBVEZA IZRADE URBANISTIČKIH PLANOVA UREĐENJA

Prostornim planom uređenja Grada Otoka utvrđena je obveza izrade urbanističkih planova uređenja užih područja:

- **Urbanistički plan uređenja naselja Otok**
- **Urbanistički plan uređenja naselja Komletinci**
- **Urbanistički plan uređenja Poduzetničke zone "Otok II"**

Prioriteti izrade urbanističkih planova uređenja te komunalnog uređenja i opremanja prostora na području Grada Otoka određuju se posebnim odlukama Gradskog vijeća Grada Otoka.

Temeljem posebnih odluka Grada Otoka moguća je izrada i drugih urbanističkih planova, osim navedenih čija je obveza izrade utvrđena PPUG-om Otoka.

U skladu s odredbama članka 76. stavak 3. Zakona o prostornom uređenju V. izmjenama i dopunama Prostornog plana uređenja Grada Otoka propisani su uvjeti provedbe zahvata u prostoru s detaljnošću propisanom za urbanistički plan uređenja:

- za izdvojeno građevinsko područje športsko - rekreacijske, ugostiteljsko - turističke i javne i društvene namjene (znanstveno - istraživački sadržaji) "Čistine", te
- za izdvojeno građevinsko područje športsko rekreacijske zone s ugostiteljsko - turističkim sadržajima "Virovi"

čime je dokinuta obaveza izrade:

- Urbanističkog plana uređenja športsko rekreacijske zone s ugostiteljsko - turističkim sadržajima "Virovi" i
- Urbanističkog plana uređenja zone športsko-rekreacijske, ugostiteljsko-turističke i javne i društvene (znanstveno - istraživački sadržaji) namjene "Čistine"

IZVJEŠĆE O STANJU U PROSTORU GRADA OTOKA
ZA RAZDOBLJE OD 2020. DO 2023. GODINE

2. Provedba prostornih planova

2.1. POJEDINAČNI AKTI PROSTORNOG UREĐENJA ²⁴

Zahvati u prostoru provode se u skladu sa prostornim planovima i posebnim propisima izdavanjem akta za provedbu na temelju Zakona o prostornom uređenju i Zakona o gradnji. Akte za provedbu izdaje Služba za prostorno planiranje, gradnju i zaštitu okoliša Vukovarsko - srijemske županije, te Ministarstvo prostornoga uređenja, graditeljstva i državne imovine ako je tako određeno posebnim propisom.

Prema podacima Službe za prostorno planiranje, gradnju i zaštitu okoliša Vukovarsko - srijemske županije broj izdanih pojedinačnih akata prostornog uređenja po vrstama u razdoblju od 2020. do 2023. godine je:

Tablica 42. - BROJ IZDANIH POJEDINAČNIH AKATA ZA PROVEDBU NA PODRUČJU GRADA OTOKA

naziv akta	godina				ukupno
	2020.	2021.	2022.	2023.	
LOKACIJSKE DOZVOLE	1	2	2	0	5
UPORABNE DOZVOLE	29	15	22	30	96
GRAĐEVINSKE DOZVOLE	22	15	21	21	79
DOZVOLE ZA PROMJENU NAMJENE	1	0	0	0	1
RJEŠENJA O IZVEDENOM STANJU	10	10	4	6	30
UKUPNO	63	42	49	57	211

izvor: Služba za prostorno planiranje, gradnju i zaštitu okoliša Vukovarsko - srijemske županije

2.2. URBANA PREOBRAZBA

Urbana preobrazba definirana je u Zakonu o prostornom uređenju kao skup planskih mjera i uvjeta kojima se bitno mijenjaju obilježja izgrađenog dijela građevinskog područja promjenom urbane mreže javnih površina, namjene i oblikovanja građevina i/ili rasporeda, oblika i veličine građevnih čestica.

PPUG-om Otoka ne planira se urbana preobrazba izgrađenih dijelova građevinskog područja na način kako je to definirano Zakonom o prostornom uređenju.

2.3. URBANA SANACIJA

Urbana sanacija definirana je Zakonom o prostornom uređenju kao skup planskih mjera i uvjeta kojima se poboljšava karakter izgrađenih područja unutar i izvan granica građevinskog područja devastiranih nezakonitim građenjem i na drugi način.

Na području područja Grada Otoka nema prostora devastiranih nezakonitim građenjem te PPUG-om Otoka nisu definirane planske mjere i uvjeti za urbanu sanaciju devastiranih područja.

²⁴ VUKOVARSKO - SRIJEMSKA ŽUPANIJA, Služba za prostorno planiranje, gradnju i zaštitu okoliša (dopis klasa: 360-05/24-02/1, urbroj: 2196-14-05-24-2 od 31. svibnja 2024. godine)

IZVJEŠĆE O STANJU U PROSTORU GRADA OTOKA
ZA RAZDOBLJE OD 2020. DO 2023. GODINE

3. Provedba drugih dokumenata koji utječu na prostor

3.1. STRATEGIJE, PLANOVI I PROGRAMI RAZVOJA GRADA OTOKA

PROVEDBENI PROGRAM GRADA OTOKA ZA RAZDOBLJE OD 2021. DO 2025. GODINE,
Grad Otok, prosinac 2021. godine

PROVEDBENI PROGRAM GRADA OTOKA ZA RAZDOBLJE OD 2021. DO 2025. GODINE
- 1. IZMJENA I DOPUNA, Grad Otok, veljača 2023. godine

Provedbeni program Grada Otoka za razdoblje od 2021. do 2025. godine kratkoročni je akt strateškog planiranja od lokalnog značaja, koji se donosi za razdoblje od četiri godine. Provedbeni program predstavlja temeljni strateški planski dokument na razini Grada koji određuje strateške ciljeve, posebne ciljeve i mjere razvoja. Provedbeni program temelj je planiranja lokalnih razvojnih politika i projekata za mandatno razdoblje, kao i sredstvo komunikacije ciljeva gradske uprave s građanima, poduzetnicima, ulagačima i posjetiteljima.

Vizija Grada Otoka je opći, dugoročni cilj razvoja lokalne zajednice, tj. predstavlja željeno stanje Grada Otoka u budućnosti. Nastala je kao rezultat konsenzusa svih dionika te sažima sve ono što lokalna zajednica želi ostaviti kao nasljeđe budućim generacijama. Vizija grada Otoka 2021.godine glasi:

Grad Otok mirna je i prosperitetna sredina u kojoj su ljudi na prvom mjestu. Učinkovitim će se korištenjem prirodnih potencijala i razvojem poduzetništva zaposliti lokalno stanovništvo te stvoriti preduvjeti za razvoj sredine u kojoj će lokalno stanovništvo moći ugodno živjeti, zadovoljiti sve svoje potrebe te realizirati sve svoje potencijale.

Na temelju predočene vizije može se iščitati kako je razvoj gospodarstva i zapošljavanje lokalnog stanovništva glavni strateški cilj na koji se nadovezuju preostali strateški ciljevi i bez čijeg ostvarenja nije moguća niti njihova realizacija. Naime, razvojem će se gospodarstva temeljenog na poljoprivredi, poduzetništvu i turizmu potaknuti ostanak stanovništva i omogućiti socioekonomski napredak.

Provedbenim programom definiran je skup mjera kao međusobno povezanih aktivnosti kojima se izravno ostvaruje prioritet odnosno posebni cilj, a neizravno pridonosi ostvarenju strateškog cilja, te aktivnosti čija provedba izravno vodi ostvarenju mjere, a neizravno ostvarenju prioriteta odnosno posebnog cilja. Određene mjere također izravno doprinose zelenoj tranziciji i digitalnoj transformaciji.

Provedbeni program utvrđuje sljedeće prioritete djelovanja u svrhu razvoja Grada Otoka:

1. Jačanje poduzetništva, privlačenje ulaganja i tehnološki razvoj gospodarstva
2. Prirodna i kulturna baština u funkciji turizma
3. Unaprjeđenje sustava odgoja i obrazovanja
4. Jačanje zdravstvene i socijalne skrbi te razvoj demografske politike
5. Očuvanje okoliša, zaštita prirode i učinkovito gospodarenje vodama
6. Povećanje konkurentnosti i digitalizacija poljoprivrede i prehrambeno prerađivačkog sektora
7. Socijalna solidarnost i odgovornost
8. Unaprjeđenje prometne i ostale osnovne infrastrukture
9. Integracija digitalne tehnologije u društvu i gospodarstvu

Navedene razvojne mjere u skladu su s Nacionalnom razvojnom strategijom Republike Hrvatske do 2030. godine te doprinose ostvarenju pametnije, zelenije i povezanije Europe.

**IZVJEŠĆE O STANJU U PROSTORU GRADA OTOKA
ZA RAZDOBLJE OD 2020. DO 2023. GODINE**

GRAD OTOK - Marketinška i komunikacijska strategija za projekt "Vrata Spačvanskog bazena" (izrađivač: HDC - Hotelsko i destinacijsko savjetovanje d.o.o., Zagreb, siječanj 2020. godine)

Marketinškom i komunikacijskom strategijom za projekt "Vrata Spačvanskog bazena" turizam destinacije Virovi pozicionira se kao skup turističkih proizvoda utemeljenih na postojećim resursima načina življenja, prirode i kulturno - povijesne baštine kao i tradicijskih elemenata graditeljstva, oblikovanih za jednodnevni izletnički i višednevni boravak. Tržišna strategija mora biti utemeljena na konkretnim potrebama i željama gostiju, a s ciljem da se zadovolji ciljna grupa specijalnog programa.

Trenutna i buduća ponuda turističke destinacije Virovi trebala bi zadovoljiti potrebe različitih ciljnih skupina posjetitelja. Strategija definira nekoliko tradicionalnih ciljnih skupina, od kojih svaka ima svoje interese i pravila ponašanja: mlađi parovi bez djece, obitelji s mlađom djecom, obitelji sa starijom djecom, stariji parovi bez djece, umirovljenici, poslovni gosti, sportaši - rekreativci i istraživači.

Ključni principi komunikacijske strategije za projekt "Vrata Spačvanskog bazena" su:

1. Komuniciranje i poruke koje se šalju prema tržištu su povezane s "emocijom" koju destinacija Virovi ima u svojem izvoru (prostor netaknute prirode)
2. Maksimalizacija svake odaslane poruke u smislu dosega i utjecaja obzirom na utrošena sredstva

Geografski fokus komunikacijske strategije je na tzv. "drive-in" tržišta u okruženju kao primarni fokus (Hrvatska, Bosna i Hercegovina, Srbija i Slovenija), nakon toga Italija, Austrija, Mađarska, Njemačka. Struktura komunikacije bazira se na tzv. "četiri stupa": oglašavanje / promocija, internet stranica, društvene mreže i mediji te odnosi s javnošću.

GRAD OTOK - Studija i akcijski plan upravljanja posjetiteljima za projekt "Vrata Spačvanskog bazena" (izrađivač: HDC - Hotelsko i destinacijsko savjetovanje d.o.o., Zagreb, siječanj 2020. godine)

Ciljevi izrade Studije i akcijskog plana upravljanja posjetiteljima za "Vrata Spačvanskog bazena" su:

- Procijeniti tržišni potencijal i nosivi kapacitet projekta u smislu broja posjetitelja, očekivane tržišne segmente te njihove obrasce ponašanja;
- Postaviti sustav i načela upravljanja posjetiteljima za Bioekološki edukacijski centar, odnosno obraditi funkcije i odgovornosti eksternih subjekata (Grad Otok, TZ Otoka, druge javne i privatne subjekte) koji mogu biti uključeni u pružanje ukupnog paketa proizvoda;
- Razraditi akcijski plan realizacije sustava upravljanja posjetiteljima s jasno naznačenim odgovornostima, vremenskim trajanjem, budžetom i rezultatima za svaku predloženu aktivnost.

Studija daje smjernice za proces upravljanja posjetiteljima koji uključuje aktivnosti prije dolaska, u prijemu i za vrijeme dolaska različitih segmenata posjetitelja: školske grupe, biciklisti, touring grupe, gosti posebnih interesa (promatranje ptica, proučavanje prirode), lovci, team building grupe, ostali individualni posjetitelji (obitelji, parovi, backpackers).

Akcijski plan upravljanja posjetiteljima obuhvaća opis, odgovornost, rokove i proračun za sljedeće grupe potrebnih aktivnosti:

- Aktivnosti povezane s formiranjem Ustanove Virovi što uključuje dinamiku i prioritete u angažiranju zaposlenika, preuzimanju upravljačkih funkcija ustanove te uspostave koordinacijskih procesa između svih uključenih institucija koje imaju ulogu u upravljanju i razvoju područja (Ustanova Virovi, Grad Otok, Javna ustanova za upravljanje zaštićenim vrijednostima Vukovarsko-srijemske županije, Hrvatske šume);
- Uspostavu usluga za posjetitelje, pravila korištenja i sustava praćenja za zonu užeg obuhvata (sadržaji u okviru projekta "Vrata Spačvanskog bazena");
- Dugoročne procese razvoja sadržaja i usluga za posjetitelje u široj zoni obuhvata.

IZVJEŠĆE O STANJU U PROSTORU GRADA OTOKA
ZA RAZDOBLJE OD 2020. DO 2023. GODINE

GRAD OTOK - STRATEGIJA RAZVOJA ODREDIŠTA PRIRODNE BAŠTINE

(izrađivač: HDC - Hotelsko i destinacijsko savjetovanje d.o.o., Zagreb, siječanj 2020. godine)

Ciljevi izrade Strategije razvoja odredišta prirodne baštine Grada Otoka su:

- objektivizirati današnju poziciju i potencijale Grada Otoka,
- definirati srednjoročnu strategiju razvoja destinacije koja postavlja željenu viziju i rješenja,
- prioritzirati aktivnosti potrebne za ostvarenje postavljene strategije.

Vodeće strategije u razvoju turizma Grada Otoka:

1. Grad Otok kao prva ulazna točka Spačvanskog bazena na načelima održivog razvoja turizma. Osim očuvanja okoliša, ovo podrazumijeva i prednost kvalitete u odnosu na brzinu razvoja;
2. Grad Otok lokalno inicira uspostavu mehanizama kontrole i označavanja kvalitete lokalnih proizvoda i usluga. U uvjetima tržišnih ograničenja, te posljedično sporog i održivog rasta, kvaliteta je glavni argument koji Otoku jamči jačanje pozicije na tržištu;
3. Otok oblikuje svoju turističku ponudu za tržište budućnosti prihvaćajući navike i potrebe novih generacija. Panonsku tradiciju i lokalni način života kombinira sa suvremenim turističkim tendencijama i tehnologijom, ostvarujući na tržištu diferenciran turistički proizvod;
4. Ponuda i turističko upravljanje prilagođavaju se različitim tržišnim segmentima i nišama razumijevajući osnovu svoje atrakcijske strukture (Spačvanski bazen) i njenog potencijalnog tržišta;
5. Razvoj i marketinške aktivnosti grade se i izvršavaju kroz suradnje sa županijskim tijelima i okolnim jedinicama lokalne samouprave, prvenstveno onima koji su u kontaktnoj zoni Spačvanskog bazena.

Strategija razvoja odredišta prirodne baštine Grada Otoka predlaže razvoj sljedećih turističkih proizvoda:

- **Kružna putovanja / ture** - realiziraju se kao putovanje kroz specifičnu destinaciju ili više njih, a mogu se realizirati i kroz dnevni posjet. Mogu biti individualna putovanja vlastitim vozilom i vođene ture autobusima. Za destinaciju Otok, najviše se može računati na uvrštavanje obilaska Spačvanskog bazena u veće vođene ture te na individualne ture Županije i/ili područja Spačve;
- **Posebni interesi** - podrazumijeva npr. promatranje ptica, proučavanje arheoloških lokaliteta, poklonike ekstremnih sportova i sl. U slučaju Otoka siguran je razvoj temeljen na promatranju ptica te proučavanju drugih životinjskih i biljnih fenomena u području Spačvanskog bazena;
- **Gastronomija** - može biti primarni motiv dolaska posjetitelja u slučaju gastronomskih događaja (npr. Otočka kulenijada), odnosno posjeta OPG-ovima ili restoranima. Češće je sekundarni ili jedan od ravnopravnih motiva kod kratkih odmora, ruralnog turizma, ili kružnih putovanja;
- **Ruralni turizam** - može biti samostalni proizvod, ili jedan od dodatnih motiva kratkih odmora ili kružnih putovanja. Postoje brojni tipovi ruralnog turizma, od kojih su najvažniji:
 - Agroturizam u kojem su posjetitelji smješteni na mjestu uzgajanja kultura i obično aktivno sudjeluju u procesu uzgoja, branja i proizvodnje;
 - Ruralni resort u užem smislu u kojima se replicira tradicionalni seoski način života što podrazumijeva učenje običaja, folkloru i pripremu tradicionalnih jela.Grad Otok ima priliku razviti oba glavna podtipa ruralnog turizma, pri čemu je za ruralni resort potrebno veće ulaganje, dok se agroturizam može razviti brže zbog već postojećih OPG-ova;
- **Poticajna putovanja** - oblik poslovnih putovanja čiji su podtipovi team building putovanja i poticajna putovanja individualnim zaposlenicima. Za njenu realizaciju nužna je dodatna infrastruktura u pogledu smještaja, ponude hrane i pića te izgradnja poligona za različite aktivnosti.
- **Kratki odmori** - podrazumijeva odmore od 2 do 5 dana u prirodnom / ruralnom ambijentu. Za grad Otok ovaj tip turizma je cilj na dulji rok jer podrazumijeva kvalitetne i raznolike smještajne kapacitete te ponudu aktivnosti koje korisnicima može osigurati zanimljiv i aktivan boravak od 3-4 dana.

**IZVJEŠĆE O STANJU U PROSTORU GRADA OTOKA
ZA RAZDOBLJE OD 2020. DO 2023. GODINE**

PROGRAM RAZVOJA RURALNOG TURIZMA I AUTOHTONE GASTRO PONUDE NA PODRUČJU GRADA OTOKA ZA RAZDOBLJE OD 2018. GODINE DO 2020. GODINE, "Službeni vjesnik", broj 03/21

Gradsko vijeće Grada Otoka usvojilo je 08. ožujka 2021. godine Program razvoja ruralnog turizma i autohtone gastro ponude na području Grada Otoka za razdoblje od 2018. godine do 2020. godine.

Predmet Programa je dodjela potpora iz Proračuna Grada Otoka za ulaganja u razvoj i unaprjeđenje ruralnog turizma na području Grada Otoka. Pravo prijave za korištenje potpore imaju obiteljska poljoprivredna gospodarstva, obrti i trgovačka društva registrirani za pružanje ugostiteljskih i turističkih usluga u ruralnom turizmu, udruge registrirane za djelatnosti povezane uz selektivne oblike ruralnog turizma koji imaju prebivalište odnosno sjedište na području Grada Otoka.

Prihvatljivi su projekti za:

- razvoj i unaprjeđenje sadržaja poput: smještajni kapaciteti, kušaonica, sportsko-rekreacijskih objekata i terena, objekata za držanje životinja, rekreacijskih, sportskih, zabavnih i ostalih tematskih sadržaja.
- marketinške aktivnosti (izrada web stranice, promidžbenog materijala i ostalih aktivnosti)
- ulaganja u autohtonu gastro ponudu pružateljima ugostiteljskih i turističkih usluga u ruralnom turizmu koji se snabdijevaju poljoprivrednim proizvodima od lokalnih poljoprivrednih proizvođača

PROGRAM POTICANJA RAZVOJA PODUZETNIŠTVA I OBRTNITVA NA PODRUČJU GRADA OTOKA ZA RAZDOBLJE OD 2021.- 2023. GODINE, "Službeni vjesnik", broj 03/21

U svrhu stvaranja uvjeta za poduzetničku klimu koja je poticajna za ukupni gospodarski i društveni razvoj Gradsko vijeće je 08. ožujka 2021. godine usvojilo Program poticanja razvoja poduzetništva i obrtnitva na području Grada Otoka za razdoblje od 2021.- 2023. godine.

Program sadrži mjere za:

1. JAČANJE KONKURENTNOSTI PODUZETNIKA I OBRTNIKA
 - 1.1. Mjera: Potpore za razvoj poduzetništva i obrtnitva mladih i potpore za pokretanje gospodarskih aktivnosti poduzetnika početnika
 - 1.2. Mjera: Potpore za certificiranje proizvoda i procesa
 - 1.3. Mjera: Očuvanje i razvoj tradicijskih, deficitarnih i proizvodnih obrtničkih djelatnosti i umjetničkih obrta
2. OBRAZOVANJE I INFORMIRANJE U PODUZETNIŠTVU
 - 2.1. Mjera: Potpore za stručno obrazovanje i osposobljavanje zaposlenika

PROGRAM POTICANJA POLJOPRIVREDE NA PODRUČJU GRADA OTOKA ZA RAZDOBLJE OD 2021.- 2023. GODINE,

Program poticanja poljoprivrede na području Grada Otoka za razdoblje od 2021.- 2023. godine usvojilo je 08. ožujka 2021. godine Gradsko vijeće Grada Otoka. Jačanje poljoprivrede jedan je od glavnih prioriteta gospodarske politike Grada Otoka te se Programom utvrđuju uvjeti, kriteriji i postupak dodjele te prava i obveze korisnika gradskih potpora.

Grad Otok će davati potporu poljoprivredi i ruralnom razvoju za slijedeće aktivnosti:

- Sufinanciranje kapitalnih ulaganja novo otvorenih i mladih poljoprivrednika (MJERA 1)
- Potpora poljoprivrednicima u preradi poljoprivrednih proizvoda (MJERA 2)
- Potpora za proširenje stočnog fonda (MJERA 3)
- Poticaji za uzgoj povrća, voća, cvijeća, gljiva (MJERA 4)
- Poticaji za uzgoj pčelinjih zajednica (MJERA 5)
- Izgradnja, dogradnje, adaptacija ili opremanje jednostavnih objekata nastrešnica za uzgoj stoke ili zaklon stoke od vremenskih (MJERA 6)

**IZVJEŠĆE O STANJU U PROSTORU GRADA OTOKA
ZA RAZDOBLJE OD 2020. DO 2023. GODINE**

PLAN GOSPODARENJA OTPADOM GRADA OTOKA ZA RAZDOBLJE OD 2017. - 2022.,

"Službeni vjesnik", broj 10/18

Plan gospodarenja otpadom Grada Otoka za razdoblje od 2017. - 2022. godine izradila je tvrtka IPZ UNIPROJEKT TERRA d.o.o. iz Zagreba a donijelo ga je 13. travnja 2018. Gradsko vijeće Grada Otoka.

Gospodarenje otpadom podrazumijeva sprječavanje i smanjivanje nastajanja otpada, povećanje iskorištavanja korisnih svojstava otpada (materijalna i energetska uporaba), kao i sprječavanje njegovog štetnog utjecaja na okoliš. Sprječavanje nastanka otpada, od proizvodnih procesa do kraja životnog ciklusa proizvoda i njegovih komponenti, dio je Europske strategije za pametan i održiv rast.

Provedbom Plana gospodarenja otpadom Grada Otoka, planiraju se postići sljedeći ciljevi:

- povećanje nadzora toka otpada,
- mjere izbjegavanja i smanjivanja otpada,
- unapređivanje cjelovitog sustava gospodarenja otpadom,
- edukacija i komunikacija s javnošću,
- razvoj sustava odvojenog skupljanja, naročito komunalnog otpada "približavanjem mjestu nastanka",
- povećanje udjela odvojeno prikupljanog otpada,
- unapređenje recikliranja i ponovne uporabe otpada,
- obrada ostatnog otpada prije konačnog zbrinjavanja,
- smanjivanje udjela biorazgradivog otpada koji treba odložiti,
- postupno napuštanje odlaganja neobrađenog otpada,
- samoodrživo financiranje sustava gospodarenja komunalnim otpadom.

Dominantni način ostvarivanja ciljeva smanjenja količine komunalnog otpada bazira se na izbjegavanju nastajanja otpada poticanjem kompostiranja u kućanstvima, kao i uspostavljanjem centara za ponovnu uporabu gdje se potiče razmjena ili prodaja obnovljenih predmeta. Ostvarenje cilja odvojenog sakupljanja komunalnog otpada radi reciklaže postiže se uvođenjem sustava sakupljanja na kućnom pragu, reciklažnim dvorištima te zelenim otocima i spremnicima na javnim mjestima.

Planom gospodarenja otpadom Grada Otoka planirana je realizacija:

- uvođenje kanti, odnosno vreća za izdvojeno sakupljanje otpada iz kućanstava radi reciklaže, i to za biootpad te plastiku, staklo i metal,
- nabava kompostera za kompostiranje u vrtu,
- kontejneri na zelenim otocima za sakupljanje otpadnog papira, plastike, metala, stakla i tekstila,
- reciklažno dvorište za građevni otpad,
- uspostava centra za ponovnu uporabu u kojem bi se primali i obnavljali ili popravljali predmeti uporabne vrijednosti te bi se prodavali po pristupačnim cijenama,
- mobilno reciklažno dvorište,
- specijalno vozilo za odvojeno sakupljanje otpada,
- sudjelovanje u izgradnji zajedničke sortirnice,
- sudjelovanje u izgradnji zajedničke kompostane

Uvažavajući planirane aktivnosti na uspostavi cjelovitog sustava gospodarenja otpadom Planom gospodarenja otpadom Grada Otoka je pretpostavljeno da će:

- obuhvat stanovništva organiziranim odvozom otpada: 100%
- količina komunalnog otpada po stanovniku smanjuje se po prosječnoj godišnjoj stopi od oko 1,65%,
- količine odvojeno skupljenog papira/kartona, plastike, stakla i metala od ukupnih količina navedenih materijala rasti od 47,7% u 2017. do 78,1% u 2020. godini,
- ukupne količine odvojenog komunalnog otpada radi reciklaže od ukupnih količina komunalnog otpada rasti od 30% u 2017. do 60% u 2022. godini,
- udio odvojeno sakupljenog biootpada za kompostiranje rasti od 15% u 2017. do 40% u 2022. godini.

IZVJEŠĆE O STANJU U PROSTORU GRADA OTOKA
ZA RAZDOBLJE OD 2020. DO 2023. GODINE

3.2. PROGRAMI GRAĐENJA KOMUNALNE INFRASTRUKTURE

U skladu s odredbama Zakona o komunalnom gospodarstvu Gradsko vijeće Grada Otoka donosi godišnje programe gradnje i održavanja objekata i uređaja komunalne infrastrukture koji sadrže opis poslova s procjenom troškova za gradnju objekata, uređaja i nabavu opreme, te planirani izvor sredstava.

Program za narednu proračunsku godinu temelji se na razvojnoj politici, potrebama za izgradnjom objekata i uređaja komunalne infrastrukture, te raspoloživim financijskim sredstvima komunalnog doprinosa, sredstvima Fonda za zaštitu okoliša i energetske učinkovitosti, nadležnih ministarstava i EU fondova te proračuna Grada Otoka.

Godišnji Programi građenja komunalne infrastrukture u razdoblju od 2020. do 2023. godine planirali su:

Tablica 43. - GRAĐENJE KOMUNALNE INFRASTRUKTURE OD 2020. DO 2023.

IZVJEŠĆE O IZVRŠENJU PROGRAMA GRAĐENJA KOMUNALNE INFRASTRUKTURE U 2023. GODINI, "Službeni vjesnik", broj 06/24	
A. Građevine komunalne infrastrukture koje će se graditi u uređenim dijelovima građevinskog područja	1. Dječja i sportska igrališta 2. Izgradnja javne rasvjete (do kraja godine nisu ugovoreni svi planirani radovi) 3. Izgradnja grobljanske kapele u Otoku
B. Građevine komunalne infrastrukture koje će se graditi izvan građevinskog područja	1. Rekonstrukcija poljskog puta
C. Postojeće građevine komunalne infrastrukture koje će se rekonstruirati i način rekonstrukcije	1. Rekonstrukcija ulice Zrinski Frankopana (radovi nisu završeni tijekom 2023. godine) 2. Rekonstrukcija javne rasvjete (nisu izvedeni svi planirani radovi) 3. Rekonstrukcija prometnice i nogostupa u Gajevoj ulici 4. Rekonstrukcija ulice A. Starčević 5. Rekonstrukcija ulice Blaževci 6. Sanacija igrališta s umjetnom travom
IZVJEŠĆE O IZVRŠENJU PROGRAMA GRAĐENJA KOMUNALNE INFRASTRUKTURE U 2022. GODINI, "Službeni vjesnik", broj 05/23	
A. Građevine komunalne infrastrukture koje će se graditi u uređenim dijelovima građevinskog područja	1. Izgradnja prometnice u Zvonarevoj ulici 2. Izgradnja centra Ciglana (radi provedbe postupka nabave i uvođenja izvođača radovi su preneseni u 2023. godinu)
B. Građevine komunalne infrastrukture koje će se graditi izvan građevinskog područja	1. Dječja igrališta (nisu vršene sanacije i izgradnja) 2. Izgradnja javne rasvjete 3. Izgradnja javne rasvjete na Virovima 4. Polaganje strujnog kabela do Bioekološko edukacijskog centra Virovi
C. Građevine komunalne infrastrukture koje će se graditi izvan građevinskog područja	1. Rekonstrukcija poljskog puta
D. Postojeće građevine komunalne infrastrukture koje će se rekonstruirati i način rekonstrukcije	1. Rekonstrukcija grobljanske kapelice u Otoku 2. Izgradnja nogostupa 3. Rekonstrukcija ulice Zrinskih i Frankopana 4. Rekonstrukcija prometnice i nogostupa u Gajevoj ulici 5. Izgradnja prometnice Otok Bošnjaci (nije planirano u izvornom plan programa građenja – sufinanciranje prometnice)

IZVJEŠĆE O STANJU U PROSTORU GRADA OTOKA
ZA RAZDOBLJE OD 2020. DO 2023. GODINE

IZVJEŠĆE O IZVRŠENJU PROGRAMA GRAĐENJA KOMUNALNE INFRASTRUKTURE U 2021. GODINI, "Službeni vjesnik", broj 05/22	
A. Građevine komunalne infrastrukture koje će se graditi u uređenim dijelovima građevinskog područja	1. NERAZVRSTANE CESTE 1.1 izgradnja nogostupa 2. JAVNE PROMETNE POVRŠINE NA KOJIMA NIJE DOPUŠTEN PROMET MOTORNIH VOZILA 2.1. Uređenje javnih površina u središtu Otoka 2.2. Uređenje javne površine u središtu Komletinaca 4. JAVNE ZELENE POVRŠINE 4.1. Projekt revitalizacije parka u Otoku 4.2. Projekt revitalizacija parka u Komletincima 4.3. Projekt hortikulturnog uređenja naselja 4.5. Rekonstrukcija i uređenje prostorija na NK Otok 5. GRAĐEVINE I UREĐAJI JAVNE NAMJENE 5.4. Izrada projektne dokumentacije za Dogradnju bioekološkog centra Virovi
B. Građevine komunalne infrastrukture koje će se graditi izvan građevinskog područja	1. POLJSKI PUTEVI 1.1. Rekonstrukcija poljskog puta
C. Postojeće građevine komunalne infrastrukture koje će se rekonstruirati i način rekonstrukcije	1. NERAZVRSTANE CESTE 1.1. Rekonstrukcija prometnice i nogostupa ulica A. Stepinca 1.2. Izgradnja prometnice u ulici K. Tomislava 2. ZELENE POVRŠINE
D. Gradnja građevina za gospodarenje komunalnim otpadom	1. Izrada projektne dokumentacije reciklažnog dvorišta za građevinski otpad
E. Ostalo	1. Izgradnja pristaništa na Virovima 2. Izgradnja javne rasvjete
IZVJEŠĆE O IZVRŠENJU PROGRAMA GRAĐENJA KOMUNALNE INFRASTRUKTURE U 2020. GODINI, "Službeni vjesnik", broj 06/21	
A. Građevine komunalne infrastrukture koje će se graditi u uređenim dijelovima građevinskog područja	1. NERAZVRSTANE CESTE 1.1. Sufinanciranje izrade projektne dokumentacije županijske ceste Otok - Bošnjaci 1.2. Izrada projektne dokumentacije ceste i biciklističke staze u ulici B. Jelačića 2. JAVNE PROMETNE POVRŠINE NA KOJIMA NIJE DOPUŠTEN PROMET MOTORNIH VOZILA 2.1. Uređenje javne površine na Trgu kralja Tomislava u Otoku (poslovni prostori) 2.2. Uređenje javne površine u središtu Komletinaca 2.3. Izgradnja nogostupa u ulici bana J. Jelačića u Otoku 3. JAVNA PARKIRALIŠTA 3.1. Izgradnja novih parkirnih mjesta u ulici B. J. Jelačića u Otoku 4. JAVNE ZELENE POVRŠINE 4.1. Projekt revitalizacije parka u Otoku 4.2. Projekt revitalizacija parka u Komletincima 4.3. Projekt hortikulturnog uređenja naselja 4.4. Dječja igrališta i sportska igrališta 4.5. Rekonstrukcija i uređenje prostorija na NK Otok

IZVJEŠĆE O STANJU U PROSTORU GRADA OTOKA
ZA RAZDOBLJE OD 2020. DO 2023. GODINE

	<p>4.6. Izgradnja krovne konstrukcije tribina NK "SLAVONAC" Komletinci</p> <p>5. GRAĐEVINE I UREĐAJI JAVNE NAMJENE</p> <p>5.1. Izrada projektne dokumentacije za tržnicu i tržni centar</p> <p>5.2. Nabava ploča s planom naselja</p> <p>5.3. Nabava oznaka ulica</p> <p>5.4. Izrada projektne dokumentacije za Dogradnju bioekološkog centra Virovi</p> <p>6. NOGOSTUPI</p> <p>6.1. Izgradnja javne rasvjete i nogostupa na groblju u Komletincima</p> <p>6.2. Izgradnja nogostupa u Komletincima</p>
B. Građevine komunalne infrastrukture koje će se graditi izvan građevinskog područja	<p>1. POLJSKI PUTEVI</p> <p>1.1. Rekonstrukcija poljskog puta</p>
C. Postojeće građevine komunalne infrastrukture koje će se rekonstruirati i način rekonstrukcije	<p>1. NERAZVRSTANE CESTE</p> <p>1.1. Rekonstrukcija dijela nerazvrstane ceste u Kolodvorskoj ulici u Otoku</p> <p>1.2. Rekonstrukcija nerazvrstanih cesta</p> <p>2. ZELENE POVRŠINE</p> <p>2.1. Limarski radovi i grijanje na objektu NK SLAVONAC Komletinci</p>
D. Gradnja građevina za gospodarenje komunalnim otpadom	<p>1. Izrada projektne dokumentacije reciklažnog dvorišta za građevinski otpad</p>
E. Ostalo	<p>1. Izgradnja ceste i nogostupa u Ulici A.Stepinca</p> <p>2. Rekonstrukcija javnih površina u Komletincima</p>

izvor: Izvješća o izvršenju programa građenja komunalne infrastrukture u 2023., 2022., 2021. i 2020. godini

4. Provođenje zaključaka, smjernica, prijedloga za unaprjeđenje, preporuka, aktivnosti odnosno mjera iz prethodnog Izvješća o stanju u prostoru Grada Otoka

Izvješćem o stanju u prostoru Grada Otoka za razdoblje od 2016. do 2019. godine ("Službeni vjesnik", broj 02/21) bila je propisana obveza izrade:

IZMJENE I DOPUNE DOKUMENATA PROSTORNOG UREĐENJA

- **V. izmjene i dopune Prostornog plana uređenja Grada Otoka**
- **Izmjene i dopune Urbanističkog plana uređenja Centar I. u Otoku** (po potrebi)
- **Izmjene i dopune Detaljnog plana uređenja naselja "Petkovac"** (po potrebi)

IZRADA NOVIH DOKUMENATA PROSTORNOG UREĐENJA

- **Urbanistički plan uređenja naselja Otok**
- **Urbanistički plan uređenja naselja Komletinci**
- **Urbanistički plan uređenja športsko rekreacijske zone s ugostiteljsko - turističkim sadržajima "Virovi"**
- **Urbanistički plan uređenja zone športsko-rekreacijske, ugostiteljsko-turističke i javne i društvene (znanstveno - istraživački sadržaji) namjene "Čistine"**
- **Urbanistički plan uređenja Poduzetničke zone "Otok II"**

Izvješćem je ocijenjeno te nema potrebe da Gradsko vijeće Grada Otoka u narednom razdoblju donese odluku o stavljanju izvan snage UPU-a Centar I. u Otoku ili DPU-a naselja "Petkovac".

**IZVJEŠĆE O STANJU U PROSTORU GRADA OTOKA
ZA RAZDOBLJE OD 2020. DO 2023. GODINE**

Nakon 01. siječnja 2020. godine, odnosno u proteklom četverogodišnjem razdoblju Gradsko vijeće Grada Otoka je donijelo odluke o izradi, odnosno odluke o donošenju za:

Tablica 44. - IZRADA I DONOŠENJE DOKUMENATA PROSTORNOG UREĐENJA
U RAZDOBLJU OD 2020. DO 2023. GODINE

odluka o izradi dokumenta prostornog uređenja	donošenje dokumenta prostornog uređenja
PROSTORNI PLAN UREĐENJA GRADA OTOKA	
Odluka o izradi V. izmjena i dopuna Prostornog plana uređenja Grada Otoka, "Službeni vjesnik", broj 04/22 i 11/22	Odluka o donošenju V. izmjena i dopuna Prostornog plana uređenja Grada Otoka, "Službeni vjesnik", broj 04/23
-	Pročišćeni tekst Odredbi za provedbu Prostornog plana uređenja Grada Otoka, "Službeni vjesnik", broj 05/23
URBANISTIČKI PLANOVI UREĐENJA	
Odluka o izradi Urbanističkog plana uređenja Centar I. u Otoku "Službeni vjesnik", broj 06/18	Odluka o donošenju Urbanističkog plana uređenja Centar I. u Otoku: "Službeni vjesnik", broj 06/20
Odluka o izradi Izmjena i dopuna Urbanističkog plana uređenja Centar I. u Otoku, "Službeni vjesnik" Grada Otoka, broj 01/21	Odluka o donošenju Izmjena i dopuna Urbanističkog plana uređenja Centar I. u Otoku, "Službeni vjesnik", broj 03/21
-	Pročišćeni tekst Odredbi za provedbu Urbanističkog plana uređenja Centar I. u Otoku, "Službeni vjesnik", broj 06/21

izvor: Grad Otok, Upravni odjel za komunalno gospodarstvo, poljoprivredu i pravne poslove

Donošenjem V. izmjenama i dopunama Prostornog plana uređenja Grada Otoka za izdvojeno građevinsko područje športsko - rekreacijske, ugostiteljsko - turističke i javne i društvene namjene (znanstveno - istraživački sadržaji) "Čistine", te za izdvojeno građevinsko područje športsko rekreacijske zone s ugostiteljsko - turističkim sadržajima "Virovi" propisani su uvjeti provedbe zahvata u prostoru s detaljnošću propisanom za urbanistički plan uređenja čime je dokinuta obaveza izrade Urbanističkog plana uređenja "Virovi" i Urbanističkog plana uređenja "Čistine".

IZVJEŠĆE O STANJU U PROSTORU GRADA OTOKA
ZA RAZDOBLJE OD 2020. DO 2023. GODINE

IV. PREPORUKE ZA UNAPRJEĐENJE ODRŽIVOG RAZVOJA U PROSTORU SA PRIJEDLOGOM PRIORITETNIH AKTIVNOSTI

1. Potrebe, mogućnosti i ograničenja održivog razvoja u prostoru Grada Otoka obzirom na okolnosti, sektorska opterećenja i izazove ²⁵

Provedbeni program Grada Otoka za razdoblje od 2021. do 2025. godine kratkoročni je akt strateškog planiranja koji opisuje i osigurava postizanje ciljeva iz srednjoročnog akta strateškog planiranja i poveznicu sa proračunom. Provedbeni program Grada Otoka donosi se za vrijeme trajanja mandata izvršnog tijela jedinice lokalne samouprave i uvjetovan je strateškim okvirom hijerarhijski viših strateških akata, Nacionalnom razvojnom strategijom Republike Hrvatske do 2030. godine te Planom razvoja Vukovarsko-srijemske županije za razdoblje 2021. do 2027. godine.

Sastavni dio "Provedbenog programa" je SWOT analiza izazova i razvojnih potreba koja je podijeljena na područja: geoprometni položaj, prirodni resursi i okoliš; gospodarstvo i infrastruktura, te ljudski resursi i društvene djelatnosti.

Tablica 45. - SWOT ANALIZA - GEOPROMETNI POLOŽAJ, PRIRODNI RESURSI I OKOLIŠ

SNAGE	SLABOSTI
<ul style="list-style-type: none"> - Raspoložive visokokvalitetne poljoprivredne i šumske površine - Očuvani ruralni krajolik koji je većim dijelom prekriven šumama i oranicama; - Zaštita prirodnih predjela velike estetske i biološke vrijednosti (Posebni rezervat šumske vegetacije "Lože", "Virovi", uključenje u Ekološku mrežu RH); - Korištenje šuma i drva vrhunske kakvoće kao sirovina u drvoprerađivačkoj industriji; - Očuvana rijetka prirodna staništa mnogobrojnih biljnih i životinjskih vrsta. 	<ul style="list-style-type: none"> - Nedovoljno valorizirani povoljni geoprometni položaj za intenzivniji razvoj gospodarstva (npr. izletnički turizam, malo i srednje poduzetništvo,...); - Nekorištenje brojnih tekućica za navodnjavanje poljoprivrednog zemljišta; - Nedovoljna promidžba ovdašnjih prirodnih vrijednosti i očuvanog krajolika unutar Republike Hrvatske te u inozemstvu
PRILIKE	PRIJETNJE
<ul style="list-style-type: none"> - Povoljan geoprometni položaj; - Gospodarska valorizacija prirodnih resursa (slikoviti krajolik, plodno tlo, brojne tekućice, velike šumske površine) za razvoj turizma i ekološke poljoprivrede; - Ugodno podneblje pogodno za boravak ljudi te bavljenje poljoprivredom i turizmom; - Mogućnost privlačenja većeg broja posjetitelja i razvoj posebnih oblika turizma (npr. Izletnički, lovni, ribolovni,..); - Korištenje bespovratnih izvora financiranja za zaštitu i ekonomsku valorizaciju prirode 	<ul style="list-style-type: none"> - Opadanje važnosti geoprometnog položaja zbog društvenih previranja i političke nestabilnosti u regiji; - Narušavanje ravnoteže ekosustava te nestanak brojnih biljnih i životinjskih vrsta te njihovih staništa uslijed ubrzanja nepovoljnih klimatskih promjena ili ljudske aktivnosti; - Ugrožavanje zdravlja ljudi u slučaju zagađenja vodocrpilišta iz kojih se lokalno stanovništvo opskrbljuje pitkom vodom

izvor: Provedbeni program Grada Otoka za razdoblje od 2021. do 2025. godine - I. IZMJENA I DOPUNA

²⁵ izvor: Provedbeni program Grada Otoka za razdoblje od 2021. do 2025. godine - I. IZMJENA I DOPUNA

**IZVJEŠĆE O STANJU U PROSTORU GRADA OTOKA
ZA RAZDOBLJE OD 2020. DO 2023. GODINE**

Tablica 46. - SWOT ANALIZA - GOSPODARSTVO I INFRASTRUKTURA

SNAGE	SLABOSTI
<ul style="list-style-type: none"> - Korištenje vrijednog poljoprivrednog zemljišta te duga tradicija bavljenja poljoprivrednom; - Izgrađena i opremljena poslovna zona s izvrsnim geoprometnim položajem, - Postojanje brojnih poticajnih mjera za privlačenje novih ulagača u poslovnu zonu; - Konkurentnost lokanih drvoprerađivača na tržištu zahvaljujući proizvodima vrhunske kakvoće; - Dobra prometna povezanost grada Otoka s okruženjem; 	<ul style="list-style-type: none"> - Maleni broj radnih mjesta - Vrlo visoka nezaposlenost među lokalnim stanovništvom - Visoka nezaposlenost mladih koji u usporedbi s nacionalnim imaju veći udio među nezaposlenim osobama - Pogoršanje poslovnih rezultata lokalnih poduzetnika koje se ogleda u smanjenju broja zaposlenika te ostvarenih prihoda i neto dobiti; - Lokalni poljoprivrednici većinom uzgajaju neprofitabilne poljoprivredne kulture; - Usitnjenost poljoprivrednih površina; - Slaba popunjenost poslovne zone obzirom na površinu; - Nepostojanje smještajnih kapaciteta za prihvata i boravak turista; - Veliki gubici u sustavu te poteškoće u opskrbi pitkom vodom tijekom ljetnih mjeseci zbog opskrbe vodom iz lokalnih vodova
PRILIKE	PRIJETNJE
<ul style="list-style-type: none"> - Usmjerenost prema ekološkoj poljoprivrednoj proizvodnji i uzgoju unosnijih poljoprivrednih kultura nekarakterističnih za ovo područje zahvaljujući plodnom tlu, povoljnim prirodnim uvjetima i rastućoj potražnji na tržištu; - Povećanje smještajnih kapaciteta te bolja promidžba i tržišni plasman lokalnih poljoprivrednih proizvoda uključivanjem obiteljskih poljoprivrednih gospodarstava u lokalnu turističku ponudu zbog rastućeg zanimanja za boravak u izvornom ambijentu te lokalnim proizvodima; - Mogućnost uređenja komunalne i prometne infrastrukture te podizanje konkurentnosti lokalnog gospodarstva provedbom projekata financiranih bespovratnim sredstvima; - Korištenje rastuće potražnje za energijom i ovdašnjim prirodnim potencijalima za proizvodnju energije iz obnovljivih izvora (biomasa, sunce); 	<ul style="list-style-type: none"> - Velike štete i gubici u poljoprivrednoj proizvodnji zbog sve češćih elementarnih nepogoda; - Neriješeni imovinsko – pravni odnosi i sporost birokracije kao ograničavajući faktori - Uvoz velike količine jeftinih poljoprivrednih proizvoda lošije kakvoće i neprirodnog podrijetla; - Smanjenje konkurentnosti lokalnih gospodarstvenika uslijed stalnih tehnoloških inovacija te osmišljavanja novih proizvodnih postupaka; - Loša poslovna i investicijska klima u zemlji; - Krhki gospodarski oporavak te opasnost od ponovnog nastupanja nepovoljnih gospodarskih kretanja na nacionalnoj razini; - Veliki broj konkurentskih turističkih odredišta s razvijenijom infrastrukturom te raznovrsnijom ponudom sadržaja; - Propadanje prometne i komunalne infrastrukture zbog nedostatka financijskih sredstava

izvor: Provedbeni program Grada Otoka za razdoblje od 2021. do 2025. godine - I. IZMJENA I DOPUNA

**IZVJEŠĆE O STANJU U PROSTORU GRADA OTOKA
ZA RAZDOBLJE OD 2020. DO 2023. GODINE**

Tablica 47. - SWOT ANALIZA - LJUDSKI RESURSI I DRUŠTVENE DJELATNOSTI

SNAGE	SLABOSTI
<ul style="list-style-type: none"> - Očuvana i vrijedna kulturna baština (otočka suvara, proljetni ophod "Filipovčice", zbirka etnografskih i kulturno- povijesnih predmeta, U Otoku moba, Kraljičari); - Održavanje raznolikih manifestacija kojima se predstavlja i njeguje lokalna kulturna baština ("Otočko proljeće", "Zlatne grive", "Otočka kulenijada", ...); - Brojni nastupi i zapaženi rezultati djelovanja lokalnih kulturno - umjetničkih društava; - Ustrojen sustav s brojnim mjerama kojima se skrbi o socijalno ugroženim skupinama; - Djelovanje velikog broja raznovrsnih organizacija civilnog društva; 	<ul style="list-style-type: none"> - Negativni prirodni prirast, trend starenja i iseljavanje stanovništva; - Nepovoljna obrazovna struktura stanovništva u odnosu na županijski i nacionalni prosjek; - Neudovoljavanje svim pedagoškim standardima radi nedostatka financijskih sredstava za ulaganje u predškolsko i osnovnoškolsko obrazovanje;
PRILIKE	PRIJETNJE
<ul style="list-style-type: none"> - Turistička valorizacija kulturne baštine zahvaljujući sve većem zanimanju turista za upoznavanje lokalne kulture i običaja; - Unaprjeđenje lokalnog obrazovnog sustava radi prepoznavanja važnosti obrazovanja u nacionalnim i europskim strateškim dokumentima; - Mogućnost financiranja djelovanja civilnih udruga te unaprjeđenja društvene infrastrukture zahvaljujući korištenju bespovratnih sredstava iz europskih fondova; 	<ul style="list-style-type: none"> - Smanjenje broja stanovništva u naseljima zbog starenja stanovništva i nastavka negativnog prirodnog prirasta; - Iseljavanje stanovništva, a posebice mladih zbog nepovoljnih gospodarskih kretanja u RH i nedostatka radnih mjesta; - Teža zapošljivost i smanjenje konkurentnosti lokalnog stanovništva na tržištu rada zbog raskoraka između obrazovnog sustava i stvarnih potreba u gospodarstvu; - Smanjenje broja civilnih udruga i propadanje društvene infrastrukture zbog sveopćeg nedostatka financijskih sredstava i komplicirane administracije oko rada udruga;

izvor: Provedbeni program Grada Otoka za razdoblje od 2021. do 2025. godine - I. IZMJENA I DOPUNA

IZVJEŠĆE O STANJU U PROSTORU GRADA OTOKA
ZA RAZDOBLJE OD 2020. DO 2023. GODINE

2. Ocjena potrebe izrade novih i/ili izmjene i dopune postojećih prostornih planova Grada Otoka

Iz analize stanja u prostoru mogu se donijeti zaključci o potrebnim aktivnostima Grada Otoka koji su vezane za prostorno planiranje, a koje se neposredno odnose na daljnji razvoj Grada.

Za područje Grada Otoka na snazi su:

- **Prostorni plan uređenja Grada Otoka (PPUG Otoka)**
- **Urbanistički plan uređenja Centar I. u Otoku**
- **Detaljni plan uređenja naselja "Petkovac",**

Važeće dokumente prostornog uređenja potrebno je kontinuirano i sustavno analizirati i pratiti u svrhu donošenja zaključaka o prioritetima i mogućnostima daljnjeg razvoja.

2.1. TRANSFORMACIJA VAŽEĆIH PROSTORNIH PLANOVA

Posljednjim izmjenama i dopunama Zakona o prostornom uređenju (NN 67/23) koje su stupile na snagu 01. siječnja 2024. godine propisana je **obveza vođenja svih budućih izmjena i dopuna prostornih planova, kao i donošenje novih, u svim fazama izrade, kroz elektronički sustav "ePlanovi"** čime se prelazi na sustav prostornih planova tzv. "nove generacije" čime će se olakšati, osuvremeniti, unificirati i digitalizirati procedura izrade prostornih planova općenito, ali i omogućiti uspostava platformi i digitalnih infrastrukturnih servisa za unapređenje pružanja elektroničkih javnih usluga kao i potaknuti smanjenje administrativnog i financijskog opterećenja građanima, poslovnim subjektima i investitorima.

Slijedom navedenog, od 01. siječnja 2024. godine svi važeći prostorni planovi kao i budući novi neće se moći mijenjati niti donositi ukoliko nisu transformirani, odnosno nisu pretvoreni u format plana "nove generacije", podoban za izradu i donošenje kroz informacijski sustav "ePlanovi".

Transformacija važećih prostornih planova iz analognog u digitalni oblik provodi se sukladno Pravilniku o prostornim planovima (NN 152/23), pri čemu transformirani prostorni plan ne mora sadržavati sve elemente propisane Pravilnikom, ukoliko ti elementi nisu obrađeni u prostornom planu koji se transformira. Postupak transformacije ne može se primijeniti na prostorne planove koji nisu usklađeni s prostornim planom više razine i/ili šireg područja.

Postupak transformacije prostornog plana započinje na temelju Odluke o transformaciji prostornog plana koju donosi Gradsko vijeće te se ista objavljuje u "Službenom vjesniku". Nositelj transformacije prostornog plana je Upravni odjel za komunalno gospodarstvo, poljoprivredu i pravne poslove Grada Otoka. Odgovornost za transformaciju imaju nositelj izrade i stručni izrađivač kojima stručnu pomoć pruža Zavod za prostorno uređenje Vukovarsko - srijemske županije.

Prijedlog transformiranog plana objavljuje se na mrežnim stranicama Grada Otoka i u informacijskom sustavu prostornog uređenja (ISPU) putem elektroničkog sustava "ePlanovi" u trajanju od 15 dana.

Na temelju ishodenog pozitivnog mišljenja Zavoda za prostorno uređenje Vukovarsko - srijemske županije Gradsko vijeće donosi Odluku o provedenom postupku transformacije koja se objavljuje u "Službenom vjesniku" i kroz informacijski sustav prostornog uređenja putem elektroničkog sustava "ePlanovi".

**IZVJEŠĆE O STANJU U PROSTORU GRADA OTOKA
ZA RAZDOBLJE OD 2020. DO 2023. GODINE**

2.2. IZMJENE I DOPUNE VAŽEĆIH PROSTORNIH PLANOVA

Postupak izrade i donošenja izmjena i dopuna važućih prostornih planova se kroz sve faze izrade i donošenja obavezno vodi u elektroničkom sustavu "ePlanovi".

Cilj je unaprijediti informatičku obradu, digitalizaciju i verifikaciju dokumenata, podataka i procedura za pripremu, izradu i provedbu prostornih planova te topološka obrada i provjera unesenih metapodataka u prostorne planove nove generacije kako bi oni ispravno i na propisan način bili učitani u informacijski sustav prostornog uređenja te na taj način bili dostupni svim korisnicima: građanima, znanstvenoj i stručnoj zajednici, poslovnim subjektima te investitorima.

Izmjene i dopune prostornih planova u elektroničkom sustavu "ePlanovi" izrađuju se i donose u pročišćenom obliku putem elektroničkog sustava "ePlanovi". Prikaz izmjena i dopuna odredbi za provedbu sastavni je dio odluke o donošenju izmjena i dopuna i stavlja se putem elektroničkog sustava "ePlanovi" kao prilog Odluci o donošenju.

Za izradu izmjena i dopuna važućih prostornih planova potrebno je obavezno provesti postupak ocjene o potrebi strateške procjene utjecaja na okoliš sukladno odredbama Zakona o zaštiti okoliša i Uredbe o strateškoj procjeni utjecaja strategije, plana i programa na okoliš, te ako se to pokaže potrebnim, stratešku procjenu utjecaja na okoliš i cjelovitost ekološke mreže.

PROSTORNI PLAN UREĐENJA GRADA OTOKA

Prostornim planom uređenja Grada Otoka utvrđene su programske i prostorne postavke za razvoj Grada Otoka uvjeti, način gradnje i korištenja prostora kao i uvjeti za provedbu i mjere zaštite prostora.

Programsko polazište za izradu Izmjena i dopuna PPUG-a Otoka je usklađivanje sa Pravilnikom o prostornim planovima koji je stupio na snagu 01. siječnja 2024. godine i s posljednjim Izmjenama i dopunama Zakona o prostornom uređenju te stvaranje prostornih uvjeta za planirani razvoj grada Otoka.

Razlozi za donošenje izmjene i dopune PPUG-a Otoka Plana su sljedeći:

- usklađenje sa zakonima i propisima iz područja prostornog uređenja te posebnim propisima čije su odredbe od utjecaja na postupak izrade i donošenja Plana, koji su stupili na snagu nakon donošenja PPUG-a Otoka, naročito sa Pravilnikom o prostornim planovima (NN 152/23) te posljednjim Izmjenama i dopunama Zakona o prostornom uređenju (NN 67/23)
- transformacija plana u format podoban za izradu i donošenje kroz informacijski sustav "ePlanovi",
- usklađenje sa Prostornim planom Vukovarsko - srijemske županije
- izrada planskog rješenja građevinskih područja i pripadajuće namjene površina građevinskih područja,
- unos zaprimljenih podataka nadležnih tijela za građevine, zahvate i površine državnog i područnog (regionalnog) značaja i izrada planskog tješenja površina izvan građevinskih područja,
- usuglašavanje javnog interesa prema inicijativama Grada Otoka u svrhu ostvarivanja gospodarskih i razvojnih programa Grada Otoka, Vukovarsko - srijemske županije i ostalih korisnika prostora
- preispitivanje pojedinačnih inicijativa za koje se zaključcima stručne analize utvrdi osnovanost pokretanja postupka za izradu izmjena i dopuna PPUG-a Otoka,
- usklađenje sa planskim smjernicama nadležnih javnopravnih tijela.

Postupak izrade i donošenja izmjena i dopuna PPUG-a Otoka se kroz sve faze izrade i donošenja obavezno provodi u elektroničkom sustavu "ePlanovi", a obveze pojedinih sudionika detaljno su utvrđene Zakonom o prostornom uređenju.

IZVJEŠĆE O STANJU U PROSTORU GRADA OTOKA
ZA RAZDOBLJE OD 2020. DO 2023. GODINE

URBANISTIČKI PLAN UREĐENJA CENTAR I. U OTOKU
DETALJNI PLAN UREĐENJA NASELJA "PETKOVAC"

U skladu s razvojnim potrebama i/ili promjenama koje proizlaze iz promijenjene zakonske regulative ili izmjena prostornih planova šireg područja može se očekivati potreba izrade izmjena i dopuna važećih urbanističkih planova uređenja (UPU Centar I. u Otoku, DPU naselja "Petkovac").

Kako se radi o novijim dokumentima prostornog uređenja očekuje se da će se raditi o ciljanim izmjenama i dopunama dijelova tekstualnog i grafičkog dijela predmetnih planova što će biti detaljno određeno Odlukom o izradi izmjena i dopuna koju donosi Gradsko vijeće, a objavljuje se u "Službenom vjesniku".

Postupak izrade i donošenja izmjena i dopuna prostornih planova se kroz sve faze izrade i donošenja obavezno vodi u elektroničkom sustavu "ePlanovi", a obveze pojedinih sudionika detaljno su utvrđene Zakonom o prostornom uređenju.

2.3. IZRADA NOVIH PROSTORNIH PLANOVA

Prostornim planom uređenja Grada Otoka radi daljnje provedbe uređenja prostora utvrđena je obveza izrade sljedećih dokumenata prostornog uređenja užih područja:

- **Urbanistički plan uređenja naselja Otok**
- **Urbanistički plan uređenja naselja Komletinci**
- **Urbanistički plan uređenja Poduzetničke zone "Otok II"**

Prioriteti izrade urbanističkih planova uređenja te komunalnog uređenja i opremanja prostora na području Grada Otoka određuju se posebnim odlukama Gradskog vijeća Grada Otoka.

U skladu s odredbama Zakona o prostornom uređenju i temeljem posebnih odluka Gradskog vijeća, osim navedenih, moguća je izrada i drugih urbanističkih planova uređenja.

Odlukom o izradi urbanističkog plana uređenja Gradsko vijeće može, ukoliko se to ocijeni potrebnim, odrediti uži ili širi obuhvat plana od obuhvata određenog prostornim planom šireg područja te može donijeti odluku o izradi urbanističkog plana uređenja i za područja koja nisu utvrđena PPUG-om.

Postupak izrade i donošenja prostornih planova se kroz sve faze izrade i donošenja obavezno vodi u elektroničkom sustavu "ePlanovi", a obveze pojedinih sudionika detaljno su utvrđene Zakonom o prostornom uređenju.

U skladu sa člankom 167. Zakona o prostornom uređenju troškove ili dio troškova potrebnih za izradu urbanističkog plana uređenja može snositi vlasnik zemljišta kojem to uređenje koristi ili druga zainteresirana osoba koja sa Gradom sklopi ugovor o financiranju uređenja građevinskog zemljišta.

IZVJEŠĆE O STANJU U PROSTORU GRADA OTOKA
ZA RAZDOBLJE OD 2020. DO 2023. GODINE

3. Preporuke mjera i aktivnosti za unapređenje prostornog razvoja ²⁶

Strateško planiranje i razvoj Grada Otoka u razdoblju do 2025. godine temelji se na postavljenom strateškom okviru koji je dio Provedbenog programa Grada Otoka za razdoblje 2021.-2025. godine, a temelji se na postavljenom strateškom okviru Plana razvoja Vukovarsko - srijemske županije za isto razdoblje, kojim se definiraju posebni ciljevi za provedbu strateških ciljeva iz dugoročnih akata strateškog planiranja, odnosno iz Nacionalne strategije te sektorskih i višesektorskih strategija.

U okviru devet razvojnih mjera Provedbenim programom definirane su aktivnosti kroz koje će Grad Otok pratiti uspješnost strateškog planiranja, te provedenih ciljeva i rezultata Provedbenog programa. Svaka od aktivnosti mjeri se kroz definirane pokazatelje rezultata te strateški okvir Provedbenog programa obuhvaća poveznicu s proračunom Grada Otoka.

Tablica 48. - POPIS MJERA S KLJUČNIM AKTIVNOSTIMA

MJERA	KLJUČNA AKTIVNOST
1. JAČANJE PODUZETNIŠTVA, PRIVLAČENJE ULAGANJA I RAZVOJ GOSPODARSTVA	
<p>1.1. Mjera: Poticanje investicijske klime i privlačenje investicija</p> <p>Nužno je ulagati u razvoj i unapređenje regionalne infrastrukture u cilju jačanja atraktivnosti Grada Otoka i cijele Vukovarsko-srijemske županije za privlačenje investicija što dovodi do gospodarskog rasta i konkurentnosti. Potrebno je primijeniti pristup prema domaćim i stranim investitorima, kroz predstavljanje uvjeta i promociju postojećih lokacija spremnih za ulaganje, sa svrhom povećanja investicija.</p>	<ul style="list-style-type: none"> - Program potpore malim i srednjim poduzetnicima
<p>1.2. Mjera: Razvoj poduzetničke infrastrukture i infrastrukture PPI</p> <p>Kako bi se spriječilo pogoršanje poslovnih rezultata poduzetnika u budućnosti, potrebno je ojačati njihovu konkurentnost. Aktivnostima će se poput educiranja i udruživanja lokalnih poduzetnika nastojati povećati njihovu učinkovitost i konkurentnost na tržištu kako bi u budućnosti ostvarivali bolje poslovne rezultate te zapošljavali više osoba. Cilj je stvaranje novih te razvoj kapaciteta postojećih PPI, uključujući gospodarske zone, pružanje pomoći poduzetnicima-početnicima i stvaranje snažne mreže poduzetničke infrastrukture.</p>	<ul style="list-style-type: none"> - Proširenje infrastrukture u poduzetničkoj zoni
2. PRIRODNA I KULTURNA BAŠTINA U FUNKCIJI RAZVOJA TURIZMA	
<p>2.1. Mjera: Promocija i razvoj kreativnih, kulturnih i turističkih proizvoda i sadržaja</p> <p>Područje grada Otoka obiluje prirodnim i kulturnim vrijednostima pogodnim za razvoj turizma. Zbog činjenice da turizam postaje sve unosnija gospodarska djelatnost, ali i rastućeg zanimanja turista za očuvanom prirodom i kulturnim nasljeđem, bolja se turistička valorizacija cjelokupnog otočkog područja nameće sama po sebi. Svrha mjere je povećanje razine prepoznatljivosti i atraktivnosti koja treba doprinijeti povećanju ukupnog turističkog prometa, prepoznatljivosti proizvoda i sadržaja, razvoju turističke infrastrukture te povećanju prihoda od turizma.</p>	<ul style="list-style-type: none"> - Organizacija kulturnih manifestacija - Osnivanje turističke zajednice

²⁶ izvor: Provedbeni program Grada Otoka za razdoblje od 2021. do 2025. godine - I. IZMJENA I DOPUNA

**IZVJEŠĆE O STANJU U PROSTORU GRADA OTOKA
ZA RAZDOBLJE OD 2020. DO 2023. GODINE**

MJERA	KLJUČNA AKTIVNOST
<p>2.2. Mjera: Obnova i izgradnja turističke i kulturne infrastrukture</p> <p>Kako bi turistički proizvod zadovoljio najviše standarde potrebno je iskoristiti svu dostupnu infrastrukturu, obnoviti ju i od toga stvoriti priču vrijednu posjeta. Brojne materijalne i nematerijalne kulturne vrijednosti potrebno je obnovom i uređenjem postaviti i na turističko tržište te time dodatno podignuti razinu konkurentnosti turističkog proizvoda. Poznato je kako su današnji turisti vrlo zahtjevni, zbog toga privlačni resursi sami po sebi više nisu dovoljni za uspješan razvoj turizma, nego je ulaganjima također potrebno podići kakvoću prateće infrastrukture.</p>	<ul style="list-style-type: none"> - Rekonstrukcija tradicijske kuće s okućnicom i gospodarskim zgradama - Izgradnja Doma kulture u Komletincima - Novi sadržaji na području Čistina - Novi sadržaji na području Virova - Obnova Suvare u svrhu prezentacije meljave žitarica - Izgradnja zgrade muzeja s galerijom i novom knjižnicom te kazalištem u Otoku - Izgradnja sportsko rekreacijskih sadržaja na ciglani
3. UNAPRJEĐENJE SUSTAVA ODGOJA I OBRAZOVANJA	
<p>2.1. Mjera: Unaprjeđenje predškolskog, osnovnoškolskog i srednjoškolskog sustava odgoja i obrazovanja</p> <p>Dostupnost i raznovrsnost sadržaja namijenjenih djeci i mladima pridonosi njihovoj socijalizaciji i sprječavanju delikventnog ponašanja. Da bi djeca i mladi izrasli u korisne članove lokalne zajednice te otkrili nova zanimanja ili neki skriveni talent, poseban naglasak stavlja se na osnaživanje kvalitete i djelotvornosti obrazovanja i osposobljavanja. Provedbom mjere uspostavlja se odgojno-obrazovni sustav koji svakoj osobi omogućuje stjecanje znanja, vještina i stavova potrebnih za uspješan život u suvremenom društvu. U središte procesa stavlja se dijete/učenik kojemu sustav odgoja i obrazovanja osigurava najbolje moguće uvjete i podršku za uspješno učenje i cjelovit osobni razvoj.</p>	<ul style="list-style-type: none"> - Sufinanciranje predškolskog odgoja i obrazovanja - Potpore osnovnim školama
<p>3.2. Mjera: Poticanje razvoja visokog obrazovanja</p> <p>Kao jedan od većih problema lokalne zajednice uočena je nepovoljna obrazovna struktura stanovništva vidljiva kroz maleni udio visokoobrazovanog stanovništva. Kako bi nadareni pojedinci i visokoobrazovano stanovništvo mogli postati nositelji budućeg socioekonomskog razvoja čitave zajednice, nužno je osmisliti i provoditi skup aktivnosti kojima će se poboljšati njihov položaj. Mjera poticanja razvoja visokog obrazovanja usmjerena je na unaprjeđenje kvalitete postojećih te razvoj novih studijskih programa visokoobrazovnih ustanova, u skladu s potrebama tržišta rada.</p>	<ul style="list-style-type: none"> - Stipendije studentima
<p>3.3. Mjera: Izgradnja, dogradnja i opremanje objekata potrebnih za poboljšanje obrazovnog sustava</p> <p>Kako bi se djeci osigurali optimalni uvjeti prilikom školovanja, kombinacijom bespovratnih sredstava iz europskih i nacionalnih fondova te sredstvima iz lokalnog proračuna potrebno je unaprijediti materijalne uvjete u osnovnoškolskim ustanovama. Ulaganje u infrastrukturu odgojno-obrazovnih ustanova dovest će do povećanja kvalitete nastavnog procesa te veće motivacije učenika i stručnog osoblja u školskim ustanovama. Cilj mjere je izgraditi/dograditi, modernizirati i opremiti odgojno- obrazovne ustanove.</p>	<ul style="list-style-type: none"> - Izgradnja dječjeg vrtića u Komletincima - Izgradnja srednje škole u Otoku i nastavno športske dvorane, ili pokretanje srednjoškolskog obrazovanja u Otoku u postojećem školskom objektu ili novom objektu

IZVJEŠĆE O STANJU U PROSTORU GRADA OTOKA
ZA RAZDOBLJE OD 2020. DO 2023. GODINE

MJERA	KLJUČNA AKTIVNOST
4. JAČANJE ZDRAVSTVENE I SOCIJALNE SKRBI TE RAZVOJ DEMOGRAFSKE POLITIKE	
<p>4.1. Mjera: Unaprjeđenje uvjeta, kvalitete rada i novih usluga</p> <p>S obzirom da je s jedne strane došlo do porasta broja socijalno-ugroženih slučajeva zbog nepovoljnih gospodarskih kretanja, dok se s druge strane povećava udio starijeg stanovništva, i u narednom će razdoblju biti važno osigurati učinkoviti sustav koji će skrbiti o ranjivim društvenim skupinama. Važan čimbenik ukupne kvalitete života i atraktivnosti određenog područja za život i rad su dostupnost, kvaliteta i učinkovitost zdravstvene i socijalne zaštite. Unaprjeđenjem postojeće te po potrebi izgradnje/dogradnje nove infrastrukture, kao i kroz opremanje adekvatnom opremom zdravstvenih ustanova i ustanova socijalne skrbi.</p>	<ul style="list-style-type: none"> - Izgradnja doma za starije i nemoćne osobe s pratećim sadržajima - Ambulante fizikalne terapije (proširenje) - Ambulanta pedijatrije
<p>4.2. Mjera: Poticanje nataliteta</p> <p>Kvalitetno usklađivanje obiteljskog života s poslovnim obvezama jedan je od bitnih elemenata politike poticanja nataliteta. Cilj politike je stvoriti pretpostavke za rješavanje problematike mladih obitelji, osigurati dostupnost obrazovanja svima, poticati i sufinancirati obrazovanje.</p>	<ul style="list-style-type: none"> - Naknade za novorođenčad - Nabava pomoćnih obrazovnih materijala za učenike osnovnih škola - Sufinanciranje prijevoza učenika srednjih škola - Financiranje smještaja učenika u srednjoškolskim učeničkim domovima - Sufinanciranje prijevoza djece s poteškoćama u razvoju na rehabilitaciju i edukaciju - Stambeno zbrinjavanje mladih obitelji
<p>4.3. Mjera: Osmišljavanje i provedba programa za djecu, mlade i osobe treće životne dobi</p> <p>Da bi djeca i mladi izrasli u korisne članove lokalne zajednice neophodno je promicati i osigurati aktivnosti koje će im omogućiti kvalitetno provođenje slobodnog vremena. Ova mjera doprinosi osiguravanju uvjeta koji jamče razvoj svih sposobnosti osoba i osiguravaju jednake mogućnosti svima, kroz zadovoljavanje razvojnih i obrazovnih potreba te osmišljavanje aktivnosti u kojima će zainteresirani moći iskazivati svoje potencijale. Cilj mjere je unaprijediti kvalitetu postojećih socijalnih usluga i razvijati nove izvaninstitucionalne socijalne usluge te stvoriti uvjete i pružiti potrebne mogućnosti skladnog razvoja i života djece i mladih te pružanje skrbi osobama treće životne dobi. Svrha mjere je postići osiguranje minimalnog životnog standarda najugroženijeg dijela stanovništva te spriječiti socijalnu isključenost.</p>	<ul style="list-style-type: none"> - Skrb o starijim i nemoćnim osobama u njihovim domovima
5. OČUVANJE OKOLIŠA, ZAŠTITA PRIRODE I UČINKOVITO GOSPODARENJE VODAMA	
<p>5.1. Mjera: Uspostava održivog integralnog sustava gospodarenja otpadom</p> <p>Kako bi se spriječilo onečišćenje okoliša, potrebno je modernizirati i unaprijediti postojeći sustav gospodarenja otpadom. Svrha mjere je uspostava sprječavanje i potpuno suzbijanje odlaganja otpada na divlje deponije, razvijanje sustava odvojenog prikupljanja i reciklaže pojedinih komponenti komunalnog otpada. Podrazumijeva usklađivanje postojećeg sustava za organizirano prikupljanje, odvoz komunalnog i</p>	<ul style="list-style-type: none"> - Nabava spremnika za odvojeno prikupljanje otpada - Sanacija divljeg odlagališta - Izgradnja reciklažnog dvorišta za građevinski otpad

**IZVJEŠĆE O STANJU U PROSTORU GRADA OTOKA
ZA RAZDOBLJE OD 2020. DO 2023. GODINE**

MJERA	KLJUČNA AKTIVNOST
ostalog otpada s javnih površina i iz domaćinstva. Potrebno je jačanje svijesti mještana o važnosti učinkovitog gospodarenja otpadom.	- Unaprjeđenje energetske učinkovitosti javnih zgrada
6. OČUVANJE OKOLIŠA, ZAŠTITA PRIRODE I UČINKOVITO GOSPODARENJE VODAMA	
<p>6.1. Mjera: Poticanje ulaganja u visokovrijedne poljoprivredne i prehrambene proizvode</p> <p>Unatoč brojnim mogućnostima i preduvjetima za razvoj poljoprivredne proizvodnje, lokalno se stanovništvo sve rjeđe odlučuje za bavljenje poljoprivredom. Usljed toga, vrijedno poljoprivredno zemljište nerijetko ostaje neobrađeno i gospodarski u potpunosti neiskorišteno.</p> <p>Stoga, ukoliko se želi riješiti problem vrlo visoke nezaposlenosti na području grada Otoka, neophodno je motivirati lokalno stanovništvo za bavljenje poljoprivrednom i korištenjem tog vrijednog prirodnog resursa. Također, prioritet je povećanje konkurentnosti poljoprivrednih gospodarstava, povećanje kapitala u sektoru poljoprivrede i prehrambene industrije, smanjenje broja nezaposlenih te pokretanje gospodarskog rasta.</p>	- Program potpore za poljoprivredu
<p>6.2. Mjera: Unaprjeđenje promocije, distribucije i prodaje poljoprivrednih proizvoda</p> <p>Zbog sve većeg konkurenata s nižim cijenama, proizvodi se lokalnih poljoprivrednika sve teže probijaju na tržište. Kako bavljenje poljoprivredom ne bi postalo izvor gubitaka te kako bi lokalni poljoprivrednici vlastite proizvode što lakše plasirali na tržište, nužno je povećati konkurentnost lokalnih poljoprivrednih proizvoda.</p> <p>Cilj mjere je jačanje proizvodnje visokokvalitetnih proizvoda karakterističnih za područje, pronalazak i otvaranje tržišta za domaće proizvođače, stvaranje kanala distribucije proizvoda te osiguranje naplate proizvedenih roba. Provedba mjere će osnažiti prerađivački sektor, lokalne proizvođače, imidž te doprinijeti otvaranju novih radnih mjesta.</p>	- Izgradnja gradske tržnice
<p>6.3. Mjera: Razvoj poljoprivredne infrastrukture</p> <p>Svrha mjere je unapređenje, razvoj i proširenje postojeće poljoprivredne infrastrukture koja će u konačnici poboljšati konkurentnost poljoprivrednih gospodarstava. Ciljevi koji se planiraju postići odnose se na jačanje kapaciteta trženja, uređenje i izgradnju pristupnih cesta i puteva do poljoprivrednih površina i farmi, pomoć pri dovođenju komunalne infrastrukture do gospodarsko- proizvodnih objekata. Provođenje predloženih aktivnosti pridonijet će boljoj povezanosti poljoprivrednih proizvođača, jačanju konkurentnosti na lokalnom tržištu naspram trženja u velikim trgovačkim lancima, boljem i jačem marketinškom pristupu prilikom prodaje vlastitih proizvoda te većem broju registriranih proizvođača.</p>	<ul style="list-style-type: none"> - Održavanje poljskih puteva za pristup poljoprivrednim površinama - Sanacija kanalske mreže
7. SOCIJALNA SOLIDARNOST I ODGOVORNOST	
<p>7.1. Mjera: Jačanje OCD-a i njihove uloge u društvu</p> <p>Cilj mjere je definirati model financiranja i praćenja rezultata rada udruga civilnog društva, povećati broj aktivnih organizacija civilnog društva te povećati broj prijavljenih projekata. Kvalitetniji programi i projekti koji se financiraju kroz Europski socijalni fond, u civilnom sektoru će doprinijeti jačanju uloge civilnog društva i partnerstva, za neposredan rad na područjima zapošljavanja, obrazovanja, socijalnog</p>	- Sufinanciranje rada udruga

**IZVJEŠĆE O STANJU U PROSTORU GRADA OTOKA
ZA RAZDOBLJE OD 2020. DO 2023. GODINE**

MJERA	KLJUČNA AKTIVNOST
uključivanja i dr. Navedene aktivnosti će se provesti kroz osiguravanje prostornih kapaciteta za djelovanje udruga, pružanjem financijske podrške za rad te pružanjem stručne podrške u pripremi i provedbi programa i projekata.	
8. UNAPRJEĐENJE PROMETNE I OSTALE OSNOVNE INFRASTRUKTURE	
<p>8.1. Mjera: Održavanje, izgradnja i modernizacija mreže javnih cesta</p> <p>Iako je prometna povezanost Otoka i Komletinaca s okolnim područjem zadovoljavajuća, nužna su dodatna ulaganja u osuvremenjivane prometne infrastrukture kako bi otočko područje moglo bolje valorizirati svoj povoljni geoprometni položaj te kako bi se u konačnici povećala i sigurnost u prometu. Cestovna infrastruktura je ključna sastavnica ukupne prometne infrastrukture Vukovarsko-srijemske županije i njezinog boljeg integriranja u prometni sustav države, ali i poboljšanja unutar županijske prometne kohezije. Mjera je usmjerena na izgradnju, rekonstrukciju, uređenje i održavanje javnih cesta (obnova kolnika i opreme na cestama, modernizacija i rekonstrukcija najkritičnijih dionica, rekonstrukcija nerazvrstanih cesta, parkirališta i sl.)</p>	<ul style="list-style-type: none"> - Održavanje (asfaltiranje) nerazvrstanih cesta - Sanacija cesta u Otoku i Komletincima nakon provedbe projekta aglomeracije - Izgradnja ceste Otok-Bošnjaci
<p>8.2. Mjera: Unaprjeđenje komunalne infrastrukture</p> <p>Svrha navedene mjere je stvaranje infrastrukturnih pretpostavki za razvoj gospodarstva, dok se kao cilj nalaže opremanje/obnova postojećih i potencijalnih lokacija na kojima se odvijaju gospodarske aktivnosti neophodnom komunalnom infrastrukturom. Komunalne djelatnosti kojima se osigurava održavanje komunalne infrastrukture su održavanje javnih površina, održavanje zelenih javnih površina, održavanje građevina, uređaja te predmeta javne namjene, održavanje groblja kao i održavanje javne rasvjete. Poboljšanje kvalitete, dostupnost i opremljenost odgovarajućom komunalnom infrastrukturom je preduvjet za razvoj gospodarstva i općenito stvaranje povoljne poduzetničke klime te predstavlja značajan čimbenik u privlačenju investicija i stvaranju mogućnosti za otvaranje novih radnih mjesta.</p>	<ul style="list-style-type: none"> - Izgradnja grobljanske kapele u Otoku - Izgradnja infrastrukture u novoj ulici u središtu grada - Dogradnja sustava odvodnje otpadnih voda - Sanacija nogostupa - Proširenje vodovodne mreže - Izgradnja biciklističkih staza - Izgradnja javne rasvjete - Izgradnja novih parkirnih mjesta
9. INTEGRACIJA DIGITALNE TEHNOLOGIJE U DRUŠTVU I GOSPODARSTVO	
<p>9.1. Mjera: Poboljšanje digitalne infrastrukture i digitalnih usluga javne uprave</p> <p>Svrha ove mjere je poticanje digitalne transformacije poslovanja, poticanje istraživanja i uvođenje digitalnih tehnologija, poboljšanje/stvaranje digitalne infrastrukture i ostvarivanje koristi od digitalne transformacije.</p>	<ul style="list-style-type: none"> - Pametna i održiva rješenja u prometnom sustavu - Digitalizacija javne uprave - Digitalna rješenja za zaštitu okoliša

izvor: Provedbeni program Grada Otoka za razdoblje od 2021. do 2025. godine - I. IZMJENA I DOPUNA

**IZVJEŠĆE O STANJU U PROSTORU GRADA OTOKA
ZA RAZDOBLJE OD 2020. DO 2023. GODINE**

V. IZVORI PODATAKA

REPUBLIKA HRVATSKA:

- Strategija prostornog razvoja Republike Hrvatske, NN 106/17
- Program prostornog uređenja Republike Hrvatske, NN 50/99 i 84/13
- Odluka o izradi Državnog plana prostornog razvoja, NN 48/24
- Izvješće o stanju u prostoru Republike Hrvatske za razdoblje 2013. - 2019. godine, NN 105/21
- Nacionalna razvojna strategija Republike Hrvatske do 2030. godine NN 13/21
- Strategija regionalnog razvoja Republike Hrvatske za razdoblje do kraja 2020. godine, NN 75/17
- Strategija Nacionalne infrastrukture prostornih podataka 2020. i Strateški plan Nacionalne infrastrukture prostornih podataka za razdoblje 2017. - 2020. godine, NN 96/17
- Program razvoja zelene infrastrukture u urbanim područjima za razdoblje od 2021. do 2030. godine, NN 147/21
- Strategija prilagodbe klimatskim promjenama u Republici Hrvatskoj za razdoblje do 2040. godine s pogledom na 2070. godinu, NN 46/20
- Strategija i akcijski plan zaštite prirode Republike Hrvatske za razdoblje od 2017. do 2025., NN 72/17
- Strategija poljoprivrede do 2030. godine, NN 26/22
- Strategija prometnog razvoja Republike Hrvatske za razdoblje od 2017. do 2030. godine, NN 84/17
- Strategija energetskega razvoja Republike Hrvatske do 2030. s pogledom na 2050. godinu, NN 25/20
- Plan gospodarenja otpadom Republike Hrvatske za razdoblje 2023. - 2028. godine, NN 84/23
- Popis stanovništva, kućanstava i stanova 31. kolovoza 2021. godine, Državni zavod za statistiku, 22. rujna 2022. godine

VUKOVARSKO - SRIJEMSKA ŽUPANIJA:

- Prostorni plan Vukovarsko - srijemske županije, "Službeni vjesnik", broj 07/02, 08/07, 09/07 - ispravak, 09/11, 19/14, 14/20, 05/21 - pročišćeni tekst, 22/21 i 25/21 - pročišćeni tekst
- Prostorni plan područja posebnih obilježja višenamjenskog kanala Dunav - Sava (državni prostorni plan), NN 121/11
- Izvješće o stanju u prostoru Vukovarsko - srijemske županije 2017. - 2020. (01.01.2017. - 31.12.2020.), "Službeni vjesnik", broj 19/21
- Ministarstvo gospodarstva i održivog razvoja, Plan upravljanja područjima ekološke mreže i zaštićenim područjima Spačvanskog bazena (PU 019), Vinkovci, 15. lipnja 2023. godine
- Plan razvoja Vukovarsko - srijemske županije za razdoblje od 2021. - 2027. godine, "Službeni vjesnik", broj 28/22
- Prometni Master plan funkcionalne regije Istočna Hrvatska, "Službeni vjesnik", broj 07/21
- Razvojna strategija Vukovarsko - srijemske županije za razdoblje do 2020. godine, "Službeni vjesnik", broj 16/18
- Strategija razvoja urbanog područja Vinkovci za razdoblje 2021.- 2027., "Službeni glasnik", broj 11/23

**IZVJEŠĆE O STANJU U PROSTORU GRADA OTOKA
ZA RAZDOBLJE OD 2020. DO 2023. GODINE**

GRAD OTOK:**RAZVOJNI DOKUMENTI:**

- Provedbeni program Grada Otoka za razdoblje od 2021. do 2025. godine, Grad Otok, prosinac 2021.
- Provedbeni program Grada Otoka za razdoblje od 2021. do 2025. godine - I. IZMJENA I DOPUNA, Grad Otok, veljača 2023.
- Godišnje izvješće o provedbi Provedbenog programa za 2022. godinu, Grad Otok, siječanj 2023.
- Godišnje izvješće o provedbi Provedbenog programa za 2023. godinu, Grad Otok, siječanj 2024.
- Grad Otok - Marketinška i komunikacijska strategija za projekt "Vrata Spačvanskog bazena", HDC - Hotelsko i destinacijsko savjetovanje d.o.o., Zagreb, siječanj 2020.
- Grad Otok - Studija i akcijski plan upravljanja posjetiteljima za projekt "Vrata Spačvanskog bazena", HDC - Hotelsko i destinacijsko savjetovanje d.o.o., Zagreb, siječanj 2020.
- Grad Otok - Strategija razvoja odredišta prirodne baštine, HDC - Hotelsko i destinacijsko savjetovanje d.o.o., Zagreb, siječanj 2020.
- Program razvoja ruralnog turizma i autohtone gastro ponude na području Grada Otoka za razdoblje od 2018. godine do 2020. godine, "Službeni vjesnik", broj 03/21
- Program poticanja razvoja poduzetništva i obrtništva na području Grada Otoka za razdoblje od 2021.- 2023. godine, "Službeni vjesnik", broj 03/21
- Program poticanja poljoprivrede na području Grada Otoka za razdoblje od 2021.- 2023. godine, "Službeni vjesnik", broj 03/21
- Plan gospodarenja otpadom Grada Otoka za razdoblje 2017. - 2022., "Službeni vjesnik", broj 10/18
- Program razvoja Poduzetničke zone Otok, "Službeni vjesnik", broj 06/15 i 07/22

PROSTORNI PLANOVI:

- Prostorni plan uređenja Grada Otoka, "Službeni vjesnik", broj 07/06, 11/06 - ispravak, 11/09, 18/14, 13/15, 03/16 - pročišćeni tekst, 09/19, 13/19 - pročišćeni tekst, 04/23 i 05/23 - pročišćeni tekst
- Urbanistički plan uređenja Centar I. u Otoku - Grad Otok, "Službeni vjesnik", broj 06/20, 03/21 i 06/21 - pročišćeni tekst
- Detaljni plan uređenja naselja "Petkovac", "Službeni vjesnik", broj 02/11

**IZVJEŠĆE O STANJU U PROSTORU GRADA OTOKA
ZA RAZDOBLJE OD 2020. DO 2023. GODINE**

PODACI JAVNOPRAVNIH TIJELA ODREĐENIH POSEBNIM PROPISIMA:

- MINISTARSTVO KULTURE I MEDIJA, Uprava za zaštitu kulturne baštine, Konzervatorski odjel u Vukovaru (dopis klasa: 612-08/24-01/0892, urbroj: 532-05-02-19/5-24-2 od 23. svibnja 2023. godine)
- MINISTARSTVO MORA, PROMETA I INFRASTRUKTURE, Uprava unutarnje plovidbe (dopis klasa: 350-02/24-01/55, urbroj: 530-05-2-1-24-2 od 14. svibnja 2023. godine)
- VUKOVARSKO - SRIJEMSKA ŽUPANIJA, Služba za prostorno planiranje, gradnju i zaštitu okoliša (dopis klasa: 360-05/24-02/1, urbroj: 2196-14-05-24-2 od 31. svibnja 2024. godine)
- HRVATSKE CESTE d.o.o., Sektor za pripremu, građenje i rekonstrukciju, Odjel za strateško planiranje (dopis klasa: 350-02/24-02/07, urbroj: 345-400-440-441/759-24-02 od 23. svibnja 2023. godine)
- UPRAVA ZA CESTE VUKOVARSKO - SRIJEMSKA ŽUPANIJE (dopis klasa: 340-01/24-01/36, urbroj: 2196-96-03/2-24-2 od 27. svibnja 2023. godine)
- HŽ INFRASTRUKTURA d.o.o., Sektor za razvoj, pripremu i provedbu investicija i EU fondova (dopis broj i znak: 3378/23; 1.3.1. N.M od 15. svibnja 2024. godine)
- HAKOM - HRVATSKA REGULATORNA AGENCIJA ZA MREŽNE DJELATNOSTI (dopis klasa: 350-01/24-02/13, urbroj: 376-06-1-24-02 od 07. lipnja 2024. godine)
- HOPS - HRVATSKI OPERATOR PRIJENOSNOG SUSTAVA d.d., Prijenosno područje Osijek (dopis klasa: 700/24-20/02, urbroj: 3-002-001-02/IP-24-13 od 15. svibnja 2023. godine)
- HEP - OPERATOR DISTRIBUCIJSKOG SUSTAVA d.o.o., ELEKTRA VINKOVCI (email od 10. lipnja 2024. godine)
- INA - INDUSTRIJA NAFTE d.d., Istraživanje i proizvodnja nafte i plina, Upravljanje projektima i ishođenje dozvola IPNP, Ishođenje dozvola IPNP (dopis znak: Re: 001/50457184/23-05-24/875-MC od 23. svibnja 2024. godine)
- PLINACRO d.o.o. (email od 12. lipnja 2023. godine)
- PLINARA ISTOČNE SLAVONIJE d.o.o. (dopis urbroj: 1729/24 od 13. svibnja 2024. godine i dopis urbroj: 2007/24 od 27. svibnja 2024. godine)
- VINKOVAČKI VODOVOD I KANALIZACIJA d.o.o. (dopis urbroj: DOK20240505-0001 od 15. svibnja 2024. godine)

AKTI GRADONAČELNIKA

Na temelju članka 24. Zakona o sustavu civilne zaštite („Narodne novine“ br. 82/15, 118/18, 31/20, 20/21 i 114/22), članka 6. Pravilnika o sastavu stožera, načinu rada te uvjetima za imenovanje načelnika, zamjenika načelnika i članova stožera civilne zaštite („Narodne novine“ 126/19 i 17/20) i članka 39. Statuta Grada Otoka (Službeni vjesnik Vukovarsko-srijemske županije broj 14/09, 4/13, 6/18 i Službeni vjesnik Grada Otoka 02/20., 2/21., i 3/21.) donosim

ODLUKU

o izmjeni i dopuni Odluke o osnivanju i imenovanju članova Stožera civilne zaštite Grada Otoka

Članak 1.

Mijenja se članak 2. Odluke o osnivanju i imenovanju članova Stožera civilne zaštite Grada Otoka, KLASA: 810-01/21-01/02, URBROJ: 2188/08-02/1-21-9, koju je donio Gradonačelnik Grada Otoka 16. lipnja 2021. godine, te isti sada glasi:

„Članak 2.

U Stožer civilne zaštite Grada Otoka imenuju se:
Berislav Vuković, načelnik Stožera Civilne zaštite Grada Otoka,
Tomislav Dujmić, predstavnik Službe Civilne zaštite

Vukovar, član,
Dubravko Stojačić, predstavnik nadležne policijske postaje, član,
Danijel Becić, predstavnik Hrvatske gorske službe spašavanja, član,
Ivica Barnjak, zapovjednik DVD Otok, član.

U Stožer civilne zaštite Grada Otoka još se imenuju:
Josip Varga, zamjenik načelnika Stožera civilne zaštite,
Mirko Martinović, tajnik Stožera civilne zaštite,
Marko Spajić, član Stožera civilne zaštite,
Zlatko Matanović, član Stožera civilne zaštite.“

Članak 2.

Ova Odluka stupa na snagu danom donošenja i objavit će u Službenom vjesniku Grada Otoka.

REPUBLIKA HRVATSKA
VUKOVARSKO-SRIJEMSKA ŽUPANIJA
GRAD OTOK
GRADONAČELNIK
KLASA: 240-01/24-01/02
URBROJ: 2196-3-02-24-1
Otok, 4. srpnja 2024. godine

GRADONAČELNIK
Josip Šarić, dipl.ing.

SADRŽAJ

AKTI GRADSKOG VIJEĆA

- | | |
|--|-----|
| 1. Odluka o izmjenama i dopunama Odluke o osnivanju Dječjeg vrtića Pupoljak Otok | 209 |
| 2. Odluka o prodaji i prijenosu poslovnih udjela trgovačkog društva POLET društvo s ograničenom odgovornošću za cestovni prijevoz putnika i prateće djelatnosti u prometu POLET d.o.o. | 210 |
| 3. Zaključak o usvajanju Izvješća o stanju u prostoru Grada Otoka za razdoblje 2020. do 2023. godine | 211 |
| 4. Izvješće o stanju u prostoru Grada Otoka za razdoblje 2020. do 2023. godine | 212 |

AKTI GRADONAČELNIKA

- | | |
|--|-----|
| 5. Odluka o izmjeni i dopuni Odluke o osnivanju i imenovanju članova Stožera civilne zaštite Grada Otoka | 281 |
|--|-----|

“Službeni vjesnik Grada Otoka” – Službeno glasilo Grada Otoka – Izdavač Grad Otok
Odgovorni urednik: Mirko Martinović – 032 373 351
Otok, Trg kralja Tomislava 6/A, tel. 032 394 145

Urednica: Marija Vuković

Tisak: “ZEBRA” Vinkovci, Gundulićeva 42, tel. 032 332 717