

Kiš INŽINJERING d.o.o. za projektiranje i inženjering Vukovar	GLAVNI PROJEKT GRAĐEVINSKI PROJEKT	Mapa 2 ARHITEKTURA GRAĐEVINE
	Zajednička oznaka projekta: TD 05/24	Oznaka mape: TD 05/24-A
	Vukovar, kolovoz 2024.	Projektant: Božo Uzelac, dipl.ing.arh.

6. GRAFIČKI PRIKAZI

- | | | |
|--|-----------|---------------|
| - Situacija | mj 1:1000 | list br. 1.1. |
| - Situacija | mj 1:500 | list br. 1.2. |
| - Tlocrt temelja, tlocrt na koti ± 0,00; +5,00 i +7,00 m | mj 1:50 | list br. 2 |
| - Presje A-A i Izgled 1 i 2 | mj 1:50 | list br. 3 |

Vukovar, kolovoz 2024.

Projektant:

Božo Uzelac, dipl.ing.arh.

Josipa Juraja Strossmayera 4358

Legenda:

	razvodni ormar
	navodnavanje
	reflektor
	želj. ograda
	zid ograda

OBUHVAT ZAHVATA U PROSTORU

1. SPORTSKI SEMAFOR SA RAZGLASOM

- Postojeće na lokaciji:
- NOGOMETNI TEREN NK OTOK
 - TRIBINE (GLEDALIŠTE) na k.č.br. 3551/2
 - ZIDANA OGRADA

Kiš INŽINJERING d.o.o.
za projektiranje i inženjering
HR-32000 Vukovar, Trpinjska cesta 319

Razina razrade projekta:
GLAVNI PROJEKT

Strukovna odrednica projekta:
ARHITEKTONSKI PROJEKT

Naziv projektiranog dijela građevine:
ARHITEKTURA GRAĐEVINE

Zajednička oznaka projekta:
TD 05/24

Oznaka mape:
Mapa 2: TD 05/24-A

Mjesto i datum:
Vukovar, kolovoz 2024.

Broj izmjene:

Projektant:
Božo Uzelac, dipl.ing.arh.

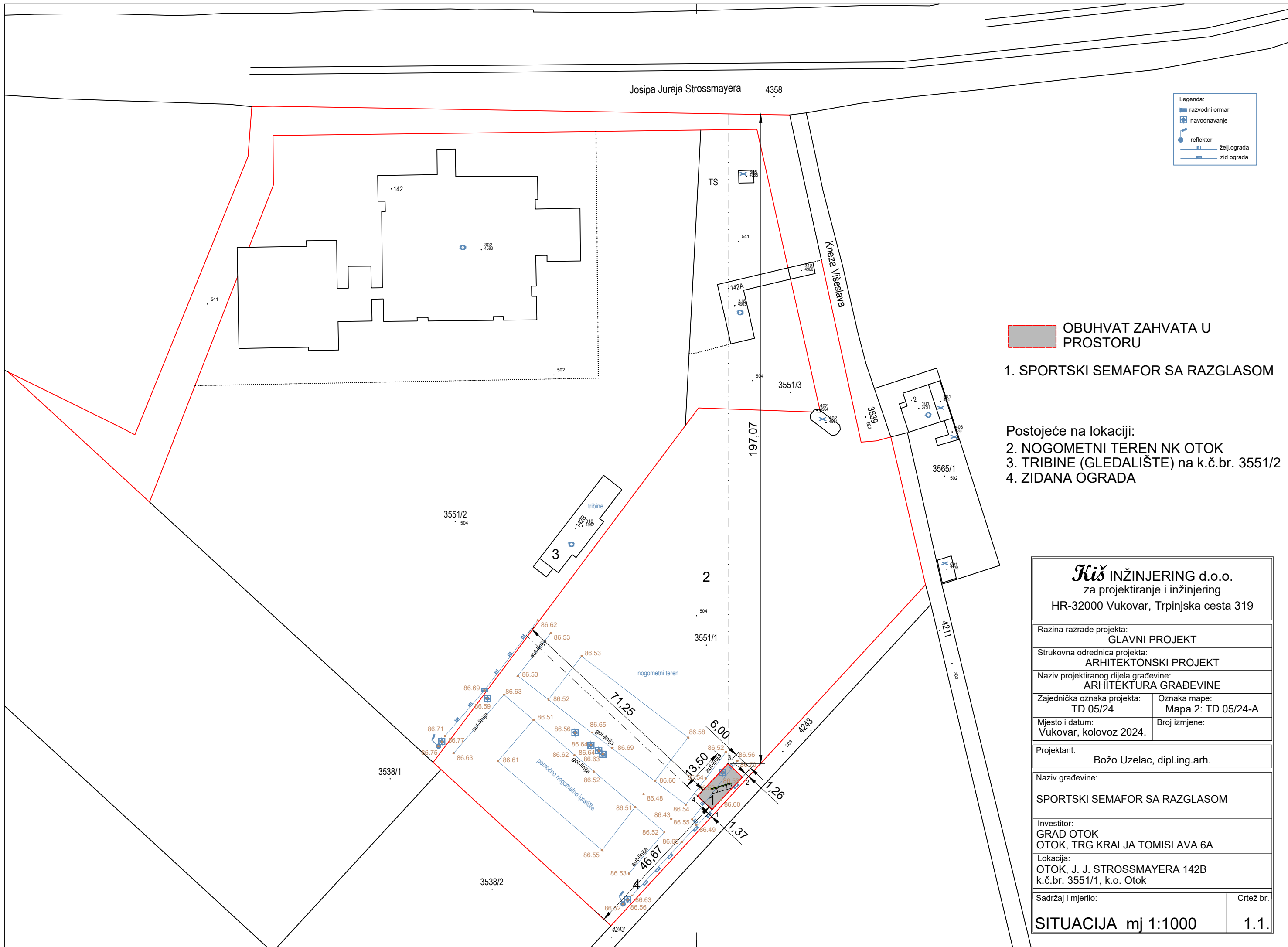
Naziv građevine:
SPORTSKI SEMAFOR SA RAZGLASOM

Investitor:
GRAD OTOK
OTOK, TRG KRALJA TOMISLAVA 6A

Lokacija:
OTOK, J. J. STROSSMAYERA 142B
k.č.br. 3551/1, k.o. Otok

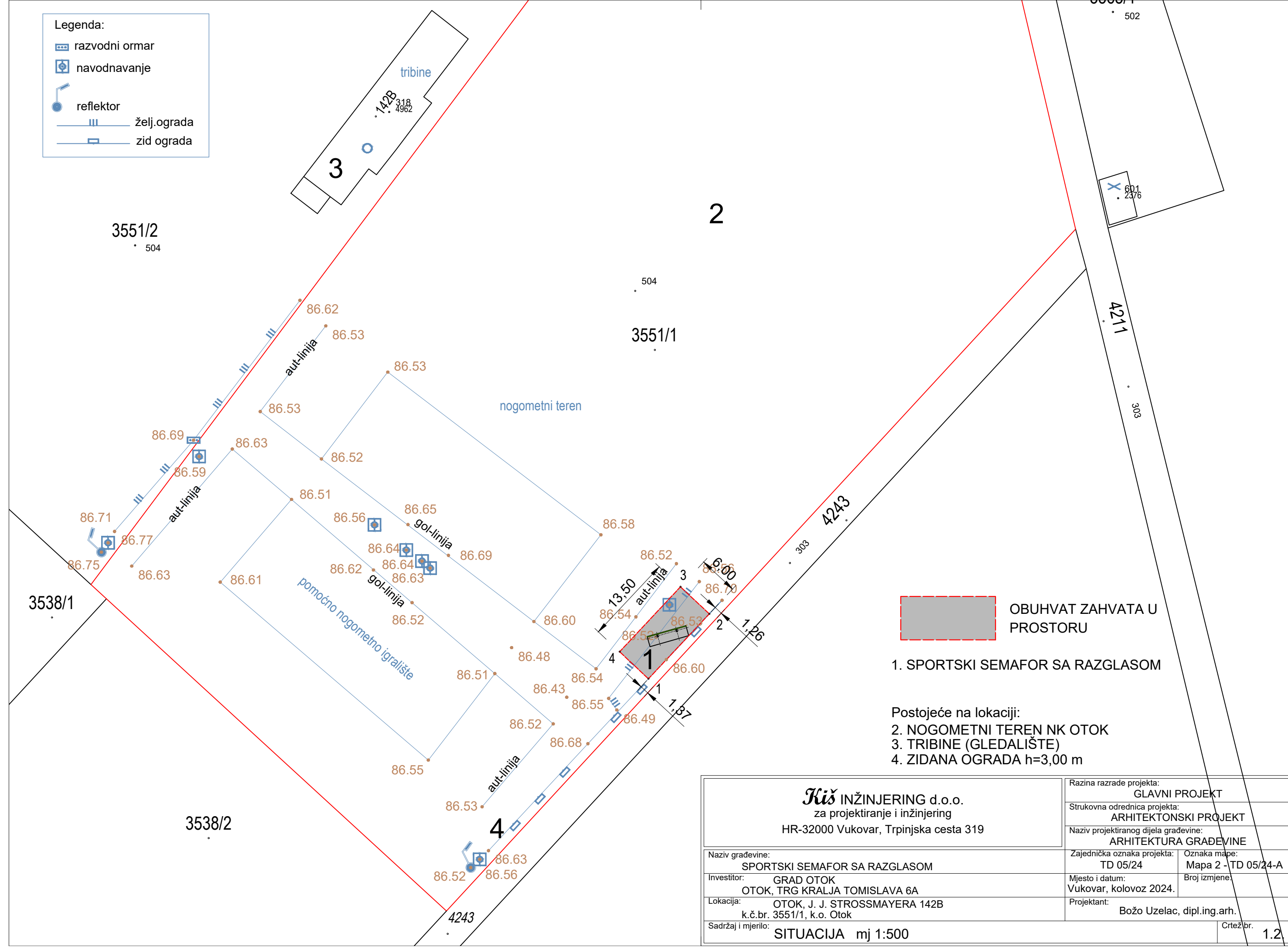
Sadržaj i mjerilo: **SITUACIJA** mj 1:1000

Crtež br. **1.1.**



Legenda:

- razvodni ormar
- navodnavanje
- reflektor
- želj.ograda
- zid ograda



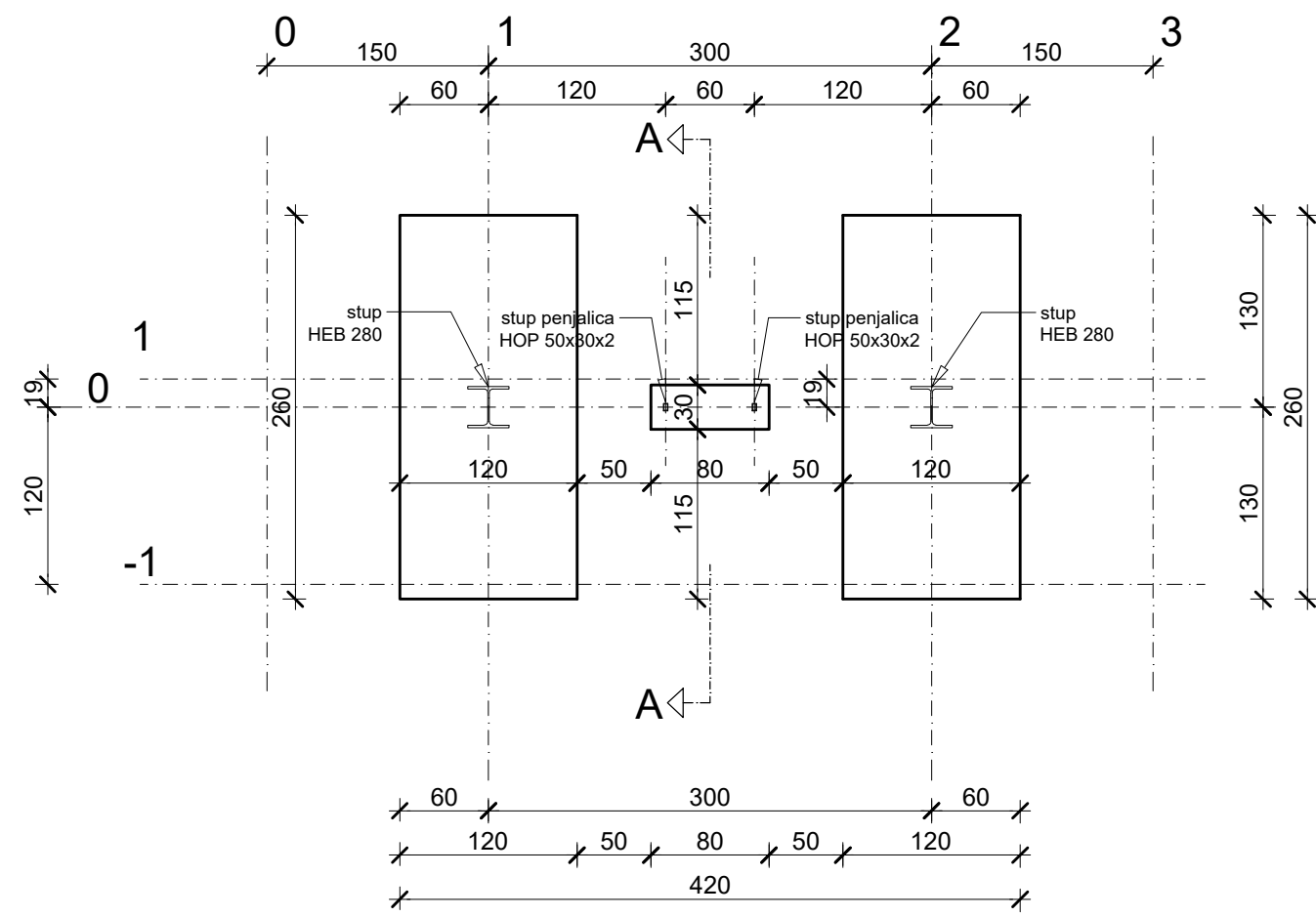
OBUHVAT ZAHVATA U PROSTORU

1. SPORTSKI SEMAFOR SA RAZGLASOM

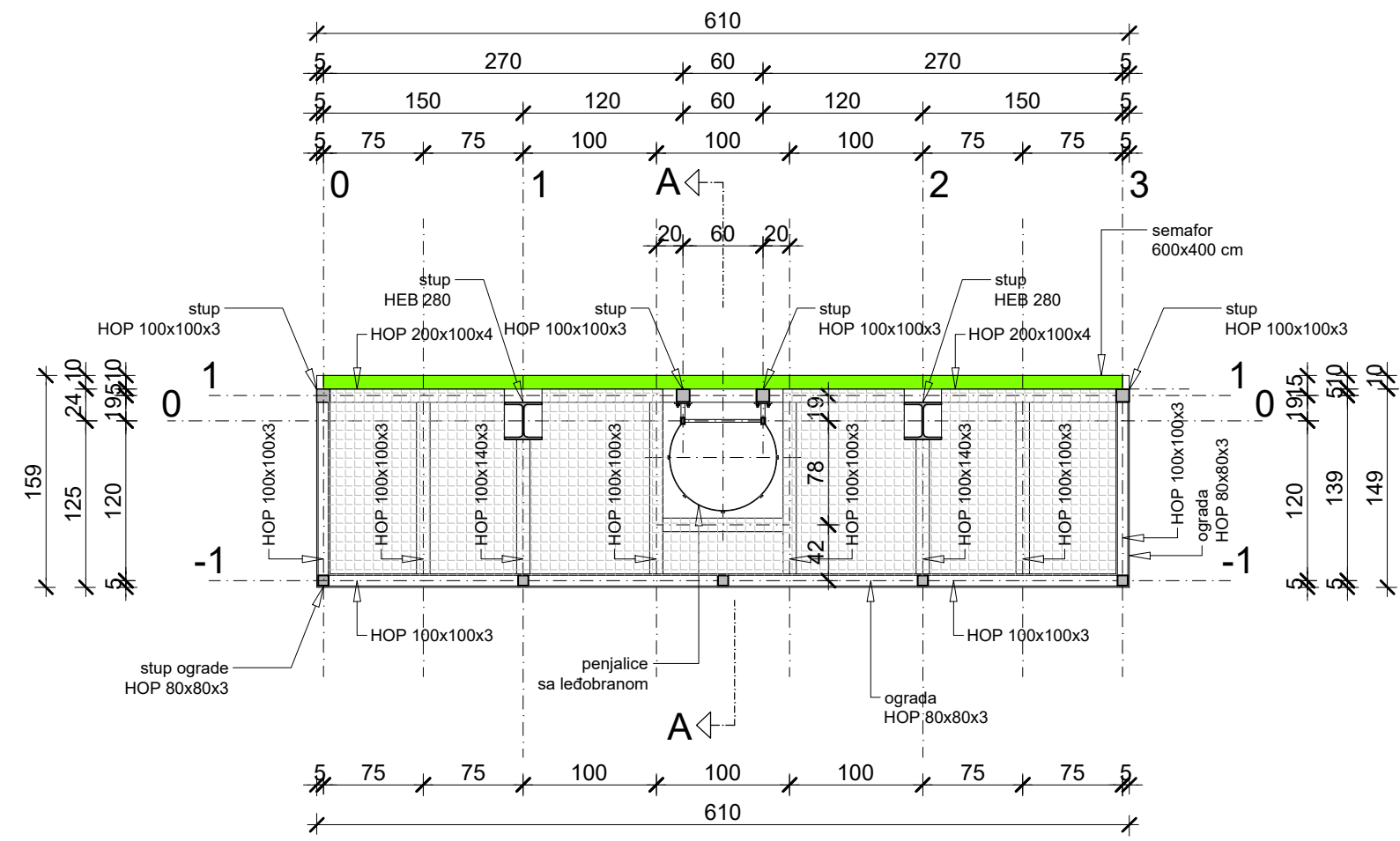
- Postojeće na lokaciji:
- 2. NOGOMETNI TEREN NK OTOK
 - 3. TRIBINE (GLEDALIŠTE)
 - 4. ZIDANA OGRADA h=3,00 m

Kiš INŽINJERING d.o.o. za projektiranje i inženjering HR-32000 Vukovar, Trpinjska cesta 319	Razina razrade projekta: GLAVNI PROJEKT	
	Strukovna odrednica projekta: ARHITEKTONSKI PROJEKT	
Naziv građevine: SPORTSKI SEMAFOR SA RAZGLASOM	Naziv projektiranog dijela građevine: ARHITEKTURA GRAĐEVINE	
	Zajednička oznaka projekta: TD 05/24	Oznaka mape: Mapa 2 - TD 05/24-A
Investitor: GRAD OTOK OTOK, TRG KRALJA TOMISLAVA 6A	Mjesto i datum: Vukovar, kolovoz 2024.	Broj izmjene:
Lokacija: OTOK, J. J. STROSSMAYERA 142B k.č.br. 3551/1, k.o. Otok	Projektant: Božo Uzelac, dipl.ing.arh.	
Sadržaj i mjerilo: SITUACIJA mj 1:500	Crtež br. 1.2.	

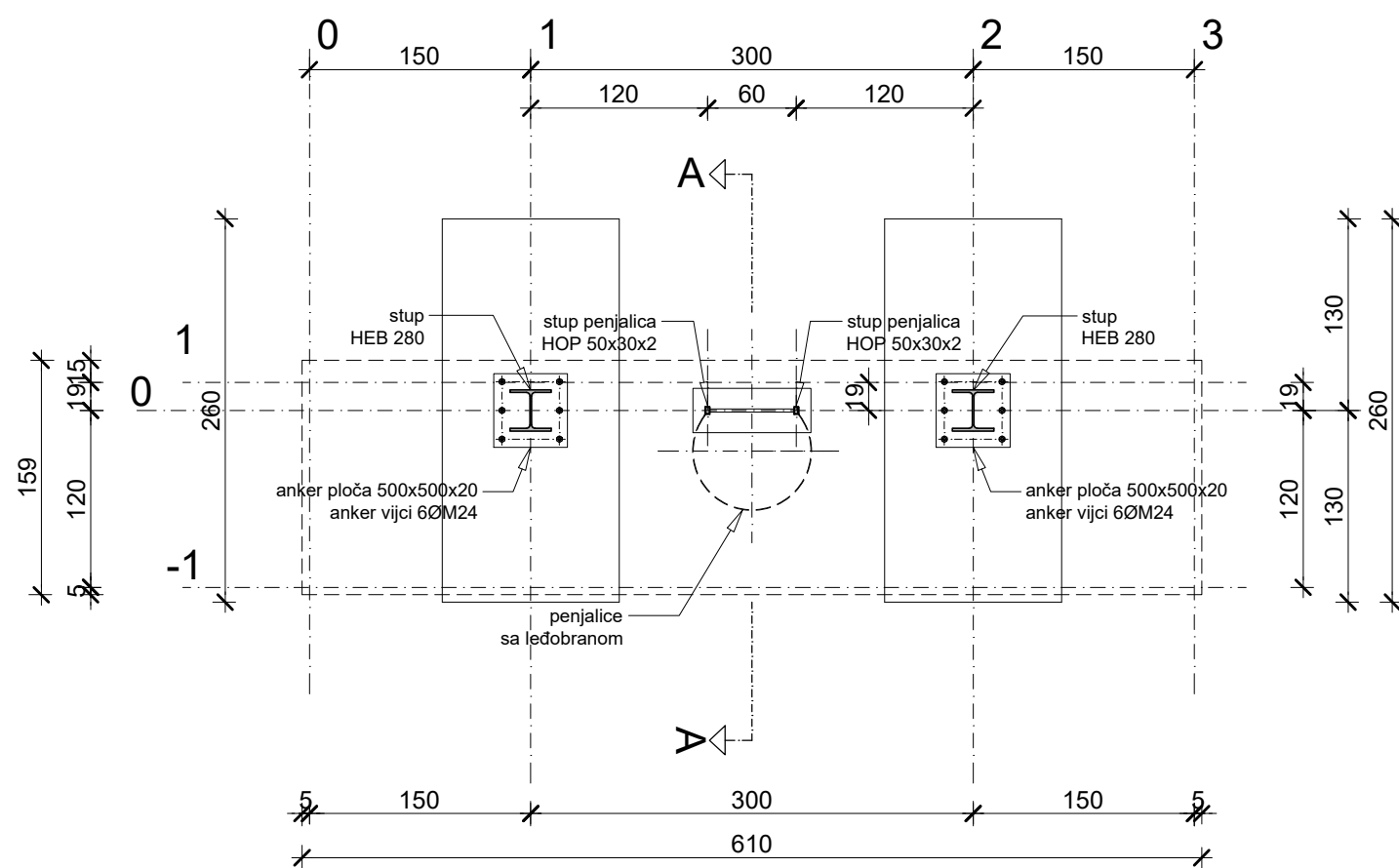
TLOCRT TEMELJA



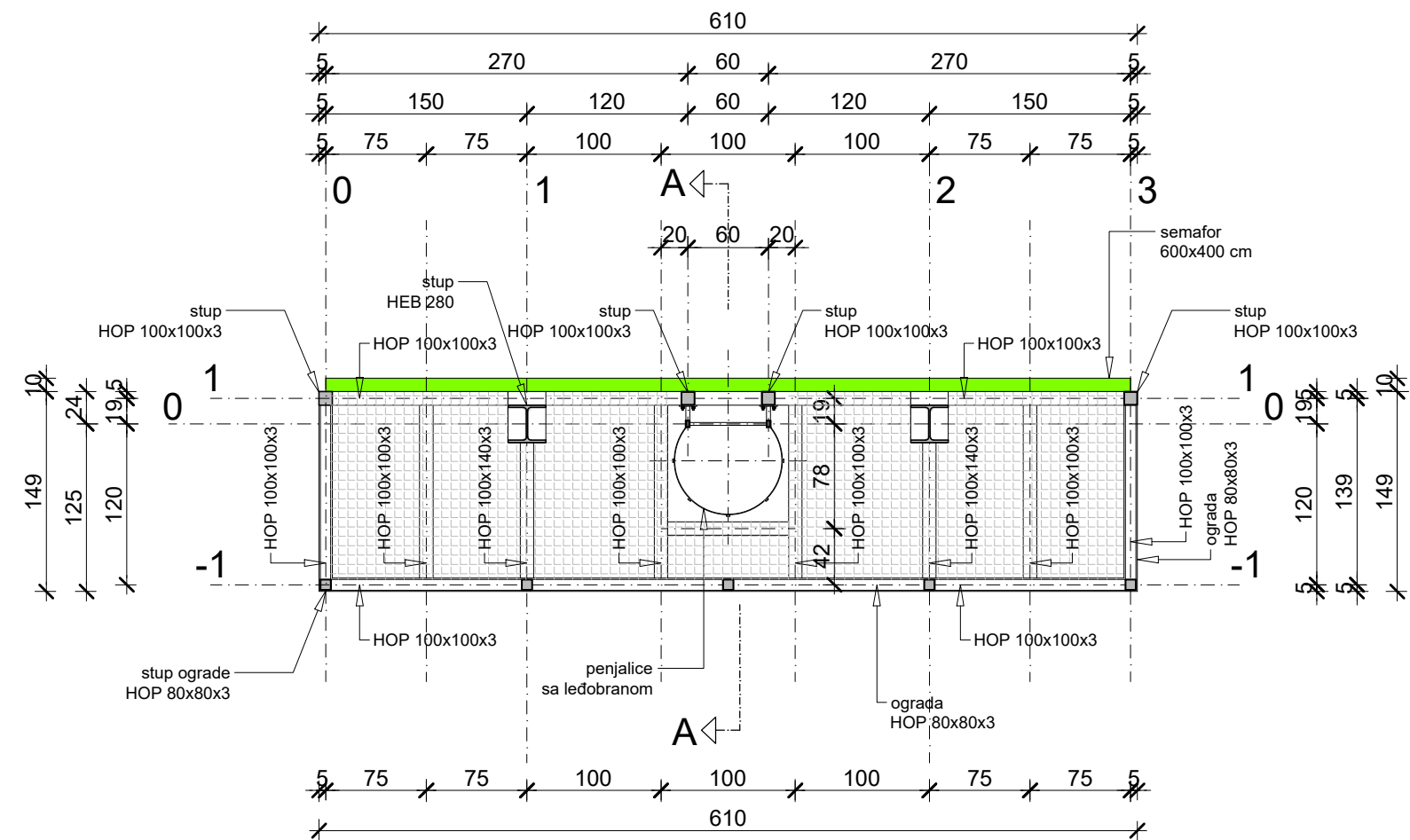
TLOCRT NA KOTI +5,00 m



TLOCRT NA KOTI ±0,00



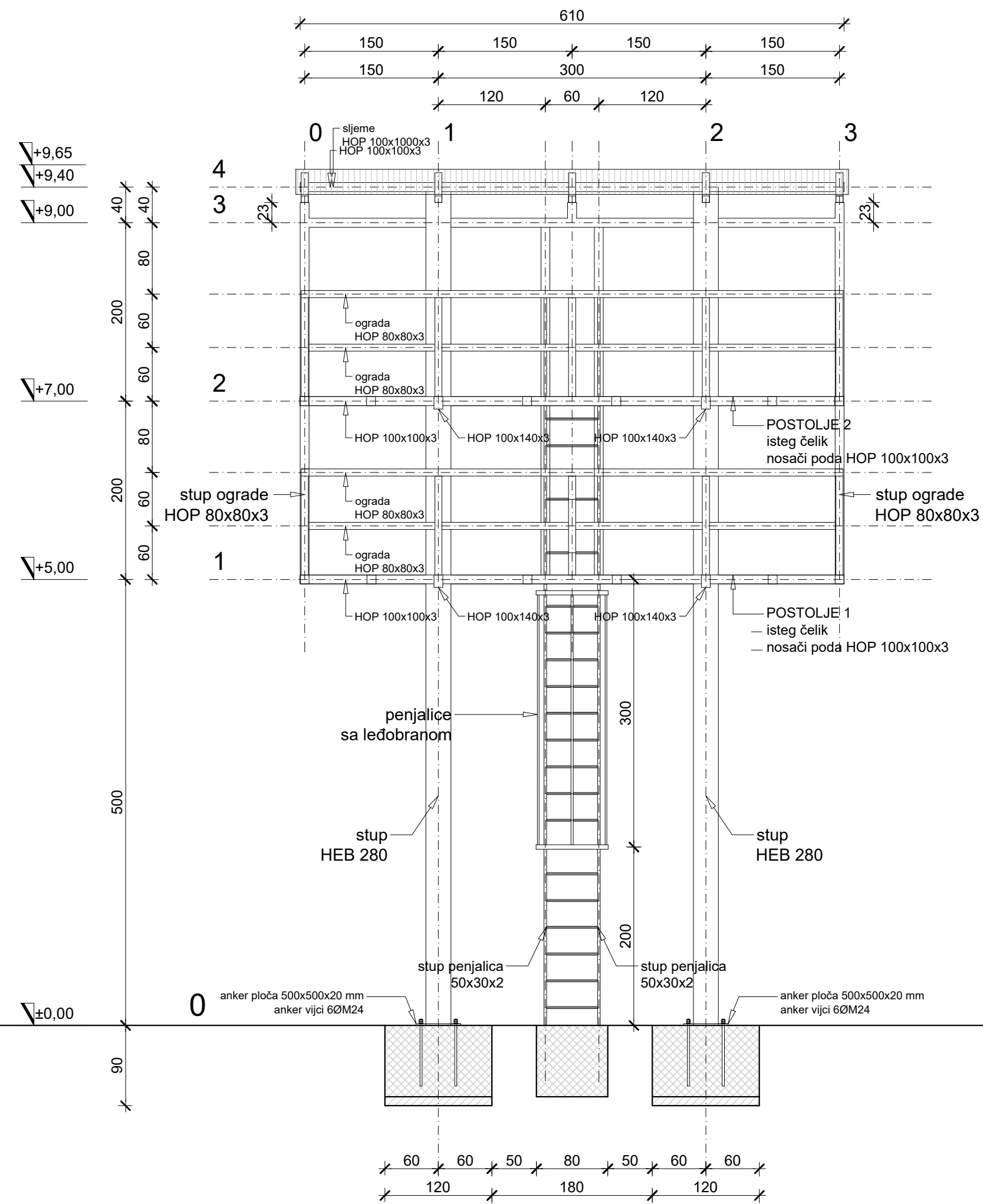
TLOCRT NA KOTI +7,00 m



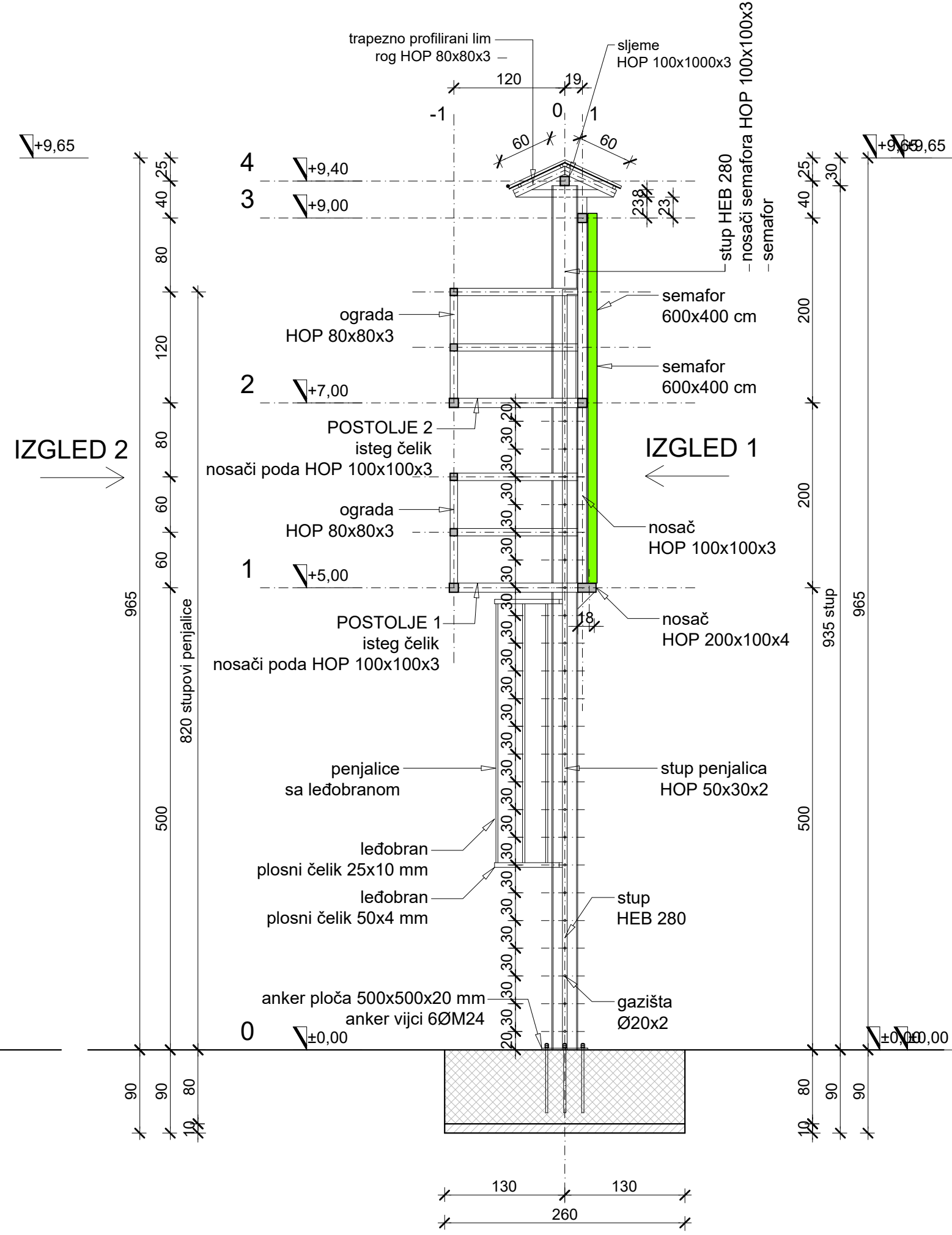
Broj	Etaža, dio zgrade	Ploština bruto podne površine m ²	k	Građevinska (bruto) površina m ²	Ploština bruto podne površine Af m ²
1	2	3	4	5	5
SPORTSKI SEMAFOR SA RAZGLASOM					
	1. - otvoreno postolje 1 (kota +5,00 m) 6,10*1,59=	9,70	0,25	2,42	
	2. - otvoreno postolje 2 (kota +7,00 m) 6,10*1,59=	9,70	0,25	2,42	
	UKUPNO:	19,40		4,85	
PLOŠTINA BRUTO PODNE POVRŠINE ZGRADE:		19,40			
GRAĐEVINSKA (BRUTO) POVRŠINA ZGRADE:				4,85	
PLOŠTINA BRUTO PODNE POVRŠINE ZGRADE (Af):					0,00

Kiš INŽINJERING d.o.o. za projektiranje i inženjering HR-32000 Vukovar, Trpinjska cesta 319		Razina razrade projekta: GLAVNI PROJEKT	
		Strukovna odrednica projekta: ARHITEKTONSKI PROJEKT	
Naziv građevine: SPORTSKI SEMAFOR SA RAZGLASOM		Naziv projektiranog dijela građevine: ARHITEKTURA GRAĐEVINE	
Investitor: GRAD OTOK	Zajednička oznaka projekta: TD 05/24	Mjesto i datum: Vukovar, kolovoz 2024.	Oznaka mape: Mapa 2 - TD 05/24-A
Lokacija: OTOK, J. J. STROSSMAYERA 142B	Projektant: Božo Uzelac, dipl.ing.arh.		
Sadržaj i mjerilo: TLOCRT TEMELJA, TLOCRT NA KOTI ± 0,00; +5,00 i +7,00 m mj 1:50	Crtež br. 2		

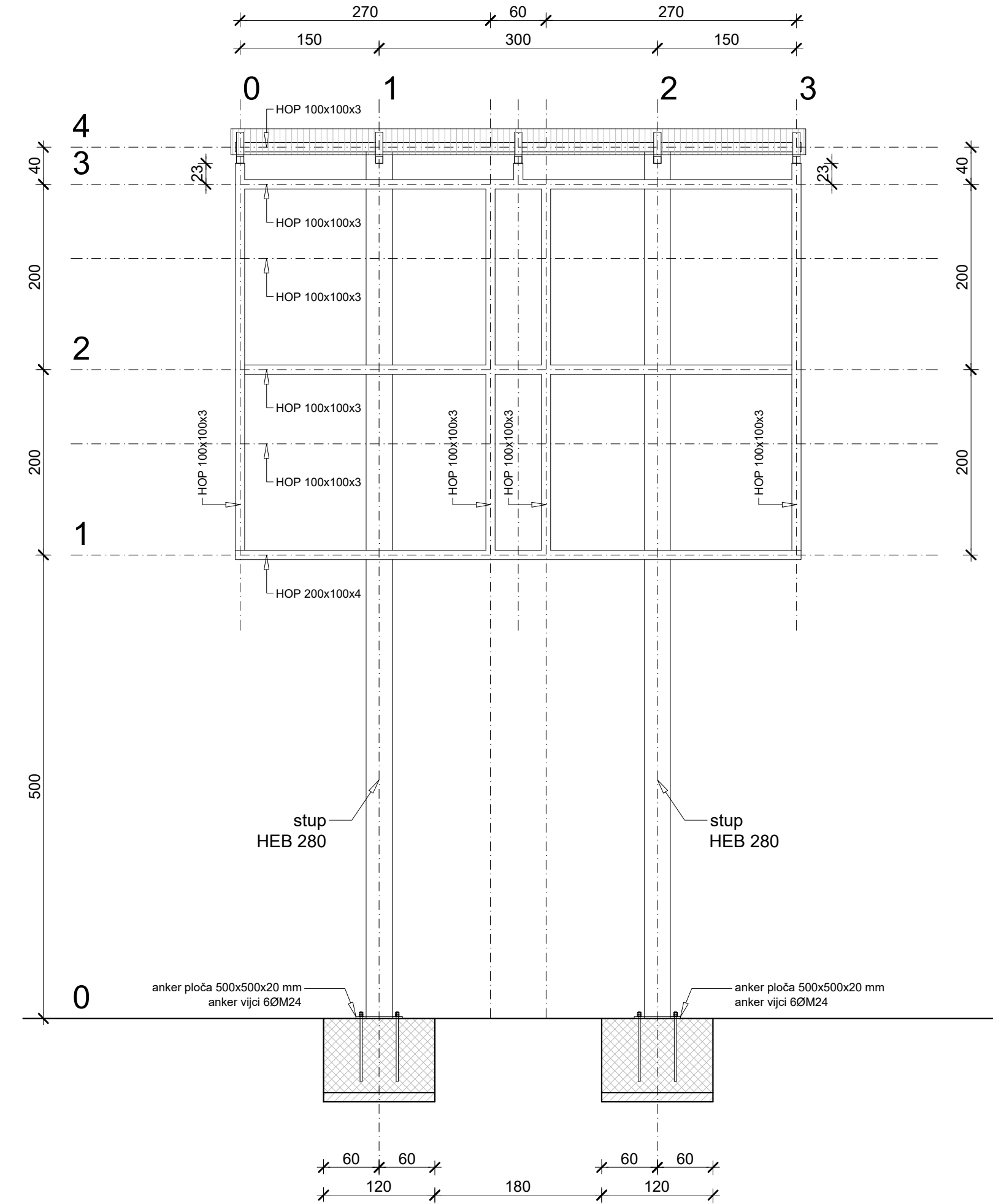
IZGLED 2



PRESJEK A-A



IZGLED 1



<p>Kis INŽINJERING d.o.o. za projektiranje i inženjering HR-32000 Vukovar, Trpinjska cesta 319</p>		Razina razrade projekta: GLAVNI PROJEKT	
		Strukovna odrednica projekta: ARHITEKTONSKI PROJEKT	
Naziv građevine: SPORTSKI SEMAFOR SA RAZGLASOM		Naziv projektiranog dijela građevine: ARHITEKTURA GRAĐEVINE	
Investitor: GRAD OTOK		Zajednička oznaka projekta: TD 05/24	
Lokacija: OTOK, TRG KRALJA TOMISLAVA 6A		Mjesto i datum: Vukovar, kolovoz 2024.	
k.š.br. 3551/1, k.o. Otok		Projektant: Božo Uzelac, dipl.ing.arh.	
Sadržaj i mjerilo: PRESJEK A-A, IZGLED 1 i 2 mj 1:50		Oznaka mape: Mapa 2 - TD 05/24-A	
		Broj izmjene:	
		Crt2 br. 3	